

10.3.4 Fichas do Inventário de 2005

Fichas de Logradouros

Adro da Igreja da Matriz

Adro da Capela das Mercês

Rua do Carmo

Rua Espírito Santo

Rua da Praia

Beco dos Bois

Rua dos Trapichos

Rua dos Lírios

Rua do Córrego

Rua São Francisco

Rua Córrego Acima

Estrada para a Fazenda

preenchido por: Liliane de Castro
data:

Localização: UF / Município : Ouro Preto/MG	Cidade / Localização: Distrito de São Bartolomeu
Designação : Adro da Igreja Matriz	Área: urbana (X) rural ()

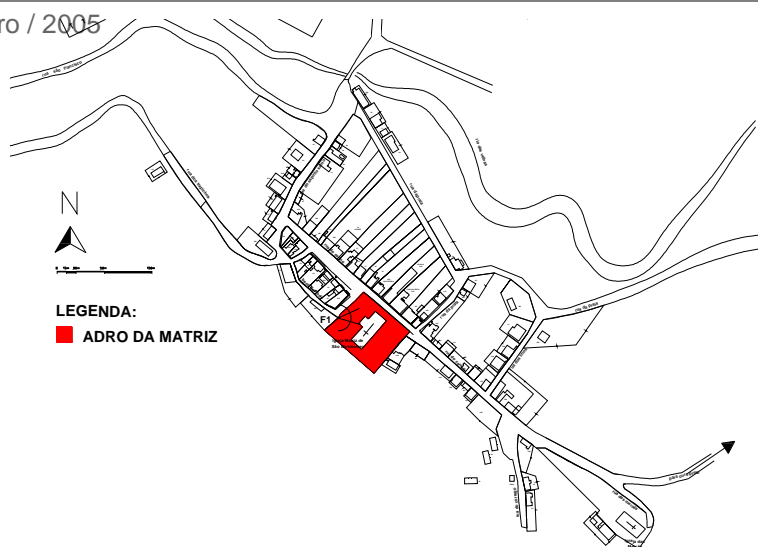
LOGRADOUROS DO CONJUNTO URBANO DO DISTRITO DE SÃO BARTOLOMEU

1- IDENTIFICAÇÃO:

Localização: UF / Município : Município de Ouro Preto, MG	
Localização: Cidade / Localização: Distrito de São Bartolomeu	Área : urbana (X) rural ()
Designação: Adro da Igreja Matriz	
Existência de bens tombados individualmente: Igreja Matriz de São Bartolomeu - IPHAN	

1.1- MAPA LOCALIZAÇÃO:

Data do Desenho: novembro / 2005
Referência: Cadastral
de São Bartolomeu



1.2-LEVANTAMENTO FOTOGRÁFICO:

Data da fotografia: 06 / 10 / 2005
Referência: Largo da Matriz 3



Foto 1 – Adro da Matriz

preenchido por: Liliane de Castro
data:

Localização: UF / Município : Ouro Preto/MG	Cidade / Localização: Distrito de São Bartolomeu
Designação : Adro da Igreja Matriz	Área: urbana (<input checked="" type="checkbox"/>) rural ()

2- ÉPOCA DE OCUPAÇÃO:

O Adro da Igreja Matriz é lugar da ocupação inicial do distrito, nos momentos iniciais do séc XVIII.

3- CARACTERÍSTICAS TOPOGRÁFICAS DO LOGRADOURO:

3.1 Declividade: [] baixo declive [] alto declive [] plano [] alto aclive [] baixo aclive

3.2 Implantação: [] cumeada [] encosta [] vale

4- CARACTERIZAÇÃO URBANO/ARQUITETÔNICA:

4.1 – VOLUMETRIAS PREDOMINANTES ACIMA DO NÍVEL DA RUA:

4.1.1 Gabarito: [] térreo [] 2 pav. [] 3 pav. [] subsolo [] porão alto [] porão devido desnível

4.1.2 Altura média das edificações: dois pavimentos: 5,5m

4.1.3 – Tipologia predominante das coberturas: Cobertura com inclinação entre 25 e 40%, com 3 águas e com cumeeira perpendicular à rua.

4.1.4 – Tipo de telha predominante nas coberturas: Telha cerâmica tipo capa-canal

4.1.5 – Preservação da volumetria: Ocupação nova, de dois pavimentos.

4.2 – CARACTERIZAÇÃO TIPOLÓGICA DAS EDIFICAÇÕES:

4.2.1 – Tipologia arquitetônica predominante: Ocupação nova, posterior à segunda metade do século XX.

4.2.2 – Preservação da tipologia arquitetônica: [] ótimo [] bom [] razoável [] ruim

4.2.3 – Conservação das fachadas: [] ótimo [] bom [] razoável [] ruim

4.3 – OCUPAÇÃO DOS TERRENOS

4.3.1 - Afastamentos: [] alinhado à rua [] afastamentos frontais
[] afastamentos laterais [] afastamentos laterais c/ garagem

4.3.2 – Implantação em relação ao nível da rua: [] acima [] no nível [] abaixo

4.3.3 – Testada média dos lotes: 7,00m

4.4 – USOS PREDOMINANTES:

[] residência permanente [] comercial : [] vago
[] institucional: [] serviço : [] em obras
[] religioso [] residencial de fim de semana

5 – CARACTERIZAÇÃO DA INFRA-ESTRUTURA

5.1 – PASSEIOS PREDOMINANTES

5.1.1 – Pavimentação: gramado

5.1.2 – Largura média: não tem

5.1.3 – Conservação dos passeios: [] ótimo [] bom [] razoável [] ruim

5.2 – VIA PREDOMINANTE:

5.2.1 – Pavimentação: gramado

5.2.2 – Largura média: não se aplica

5.2.2 – Conservação da via: [] ótimo [] bom [] razoável [] ruim

5.2.3 – Transito de veículos: [] impedido [] intenso [] eventualmente

5.2.4 – Transito de veículos pesados: [] impedido [] intenso [] eventualmente

5.2.5 – Existência de sarjeta: não

5.2.6 – Existência de meio fio: não

5.3 – REDE ESGOTO:

5.3.1 – Rede de esgoto: sim

5.3.2 – Funcionamento: com problemas

5.4 – REDE DRENAGEM PLUVIAL:

5.4.1 – Rede de drenagem pluvial: sim

5.4.2 – Funcionamento: com problemas

preenchido por: Liliane de Castro
data:

Localização: UF / Município : Ouro Preto/MG	Cidade / Localização: Distrito de São Bartolomeu
Designação : Adro da Igreja Matriz	Área: urbana (<input checked="" type="checkbox"/>) rural ()

5.5 - TRATAMENTO DE ESGOTO:

5.5.1– Existência de ETE: não	5.5.2 – Funcionamento: -
-------------------------------	--------------------------

5.6 – ABASTECIMENTO DE ÁGUA:

5.6.1– Rede de abastecimento de água: sim	5.6.2 – Água tratada: não
---	---------------------------

5.7 – ILUMINAÇÃO PÚBLICA:

5.7.1– Poste:[] poste fiação sub [<input checked="" type="checkbox"/>] poste fiação aérea [] lanterna na fachada [] não possui

5.8 – TELEFONIA:

5.8.1– Existência de rede de telefonia: não

6 – MOBILIÁRIO URBANO:

6.1 – Arborização de grande porte: [] esparsa [] densa [<input checked="" type="checkbox"/>] não possui

6.2 – Jardins e canteiros: adro gramado

6.3 – Telefone público: não	Quantidade:
-----------------------------	-------------

6.4 – Hidrante: não

6.5 – Chafariz: não

6.6 – Banco: muro de pedra em torno da Matriz serve de banco
--

7 – OUTRAS CARACTERÍSTICAS RELEVANTES:

7.1 Presença de um coreto recente no adro. 7.1 Presença de chafariz na frente do Adro, na Rua do Carmo.
--

preenchido por:
data:

Localização: UF / Município : Ouro Preto, MG	Cidade / Localização: Distrito de São Bartolomeu
Designação : Adro da Igreja das Mercês	Área: urbana (x) rural ()

LOGRADOUROS DO CONJUNTO URBANO DO DISTRITO DE SÃO BARTOLOMEU

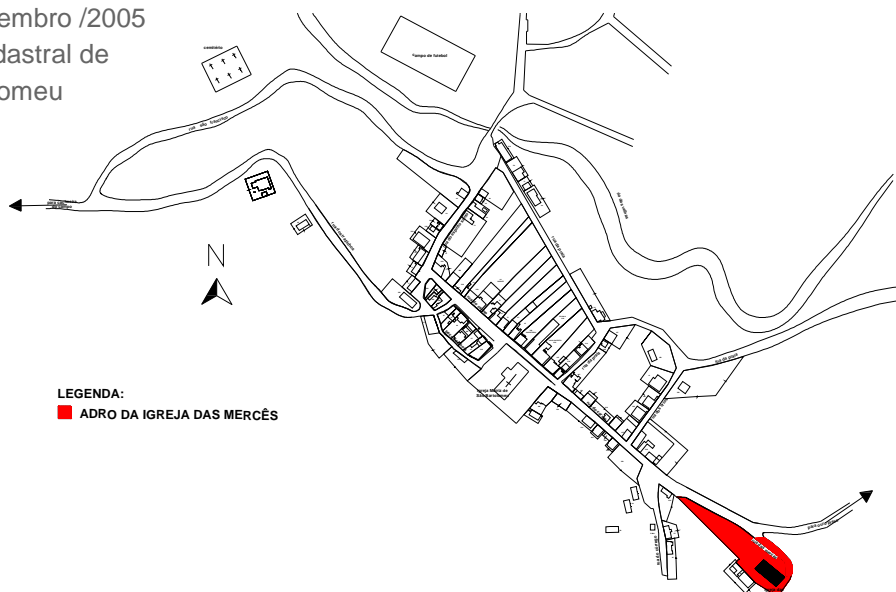
1- IDENTIFICAÇÃO:

Localização: UF / Município : Ouro Preto , MG	
Localização: Cidade / Localização: Distrito de São Bartolomeu	Área : urbana (X) rural ()
Designação: Adro das Mercês	
Existência de bens tombados individualmente: não	

1.1- MAPA LOCALIZAÇÃO:

Data do Desenho: novembro /2005

Referência: Planta Cadastral de
São Bartolomeu



1.2-LEVANTAMENTO FOTOGRÁFICO:

Data da fotografia: 06 / 10 / 2005

Referência: adrodasmercês.sn.sb3c



01 – Adro da Igreja das Mercês

preenchido por:
data:

Localização: UF / Município : Ouro Preto, MG	Cidade / Localização: Distrito de São Bartolomeu
Designação : Adro da Igreja das Mercês	Área: urbana (<input checked="" type="checkbox"/>) rural ()

2- ÉPOCA DE OCUPAÇÃO:

Século XVIII.

3- CARACTERÍSTICAS TOPOGRÁFICAS DO LOGRADOURO:

3.1 Declividade: [] baixo declive [] alto declive [<input checked="" type="checkbox"/>] plano [] alto aclave [] baixo aclave
3.2 Implantação: [<input checked="" type="checkbox"/>] cumeada [] encosta [] vale

4- CARACTERIZAÇÃO URBANO/ARQUITETÔNICA:

4.1 – VOLUMETRIAS PREDOMINANTES ACIMA DO NÍVEL DA RUA:

4.1.1 Gabarito: [<input checked="" type="checkbox"/>] térreo [] 2 pav. [] 3 pav. [] subsolo [] porão alto [] porão devido desnível
4.1.2 Altura média das edificações: 4,40m
4.1.3 – Tipologia predominante das coberturas: Cobertura com inclinação entre 25 e 40%, com 3 águas e com cumeeira perpendicular à rua.
4.1.4 – Tipo de telha predominante nas coberturas: Telha cerâmica tipo capa-canal
4.1.5 – Preservação da volumetria: Ocupação nova, de dois pavimentos.

4.2 – CARACTERIZAÇÃO TIPOLÓGICA DAS EDIFICAÇÕES:

4.2.1 – Tipologia arquitetônica predominante: Ocupação nova, posterior à segunda metade do século XX.
4.2.2 – Preservação da tipologia arquitetônica: [] ótimo [] bom [] razoável [] ruim
4.2.3 – Conservação das fachadas: [] ótimo [<input checked="" type="checkbox"/>] bom [] razoável [] ruim

4.3 – OCUPAÇÃO DOS TERRENOS

4.3.1 - Afastamentos: [<input checked="" type="checkbox"/>] alinhado à rua [] afastamentos frontais [<input checked="" type="checkbox"/>] afastamentos laterais [] afastamentos laterais c/ garagem
4.3.2 – Implantação em relação ao nível da rua: [] acima [<input checked="" type="checkbox"/>] no nível [] abaixo
4.3.3 – Testada média dos lotes: 20,00m

4.4 – USOS PREDOMINANTES:

[<input checked="" type="checkbox"/>] residência permanente [] comercial : [] vago
[] institucional: [] serviço : [] em obras
[] religioso [] residencial de fim de semana

5 – CARACTERIZAÇÃO DA INFRA-ESTRUTURA

5.1 – PASSEIOS PREDOMINANTES

5.1.1 – Pavimentação: gramado	5.1.2 – Largura média: não tem
5.1.3 – Conservação dos passeios: [] ótimo [<input checked="" type="checkbox"/>] bom [] razoável [] ruim	

5.2 – VIA PREDOMINANTE:

5.2.1 – Pavimentação: gramado	5.2.2 – Largura média: não se aplica
5.2.2 – Conservação da via: [] ótimo [<input checked="" type="checkbox"/>] bom [] razoável [] ruim	
5.2.3 – Transito de veículos: [<input checked="" type="checkbox"/>] impedido [] intenso [] eventualmente	
5.2.4 – Transito de veículos pesados: [<input checked="" type="checkbox"/>] impedido [] intenso [] eventualmente	
5.2.5 – Existência de sarjeta: não	5.2.6 – Existência de meio fio: não

5.3 – REDE ESGOTO:

5.3.1 – Rede de esgoto: sim	5.3.2 – Funcionamento: com problemas
-----------------------------	--------------------------------------

5.4 – REDE DRENAGEM PLUVIAL:

5.4.1 – Rede de drenagem pluvial: sim	5.4.2 – Funcionamento: com problemas
---------------------------------------	--------------------------------------

preenchido por:
data:

Localização: UF / Município : Ouro Preto, MG	Cidade / Localização: Distrito de São Bartolomeu
Designação : Adro da Igreja das Mercês	Área: urbana (<input checked="" type="checkbox"/>) rural (<input type="checkbox"/>)

5.5 - TRATAMENTO DE ESGOTO:

5.5.1 – Existência de ETE: não	5.5.2 – Funcionamento: -
--------------------------------	--------------------------

5.6 – ABASTECIMENTO DE ÁGUA:

5.6.1 – Rede de abastecimento de água: sim	5.6.2 – Água tratada: não
--	---------------------------

5.7 – ILUMINAÇÃO PÚBLICA:

5.7.1 – Poste: [<input type="checkbox"/>] poste fiação sub [<input checked="" type="checkbox"/>] poste fiação aérea [<input type="checkbox"/>] lanterna na fachada [<input type="checkbox"/>] não possui
--

5.8 – TELEFONIA:

5.8.1 – Existência de rede de telefonia: não
--

6 – MOBILIÁRIO URBANO:

6.1 – Arborização de grande porte: [<input type="checkbox"/>] esparsa [<input type="checkbox"/>] densa [<input checked="" type="checkbox"/>] não possui

6.2 – Jardins e canteiros: adro gramado

6.3 – Telefone público: não	Quantidade:
-----------------------------	-------------

6.4 – Hidrante: não

6.5 – Chafariz: não

6.6 – Banco: não

7 – OUTRAS CARACTERÍSTICAS RELEVANTES:

7.1 Presença de um cruzeiro na frente da Igreja das Mercês.

preenchido por:
data:

Localização: UF / Município : Ouro Preto, MG	Cidade / Localização: Distrito de São Bartolomeu
Designação : Beco dos Bois	Área: urbana (x) rural ()

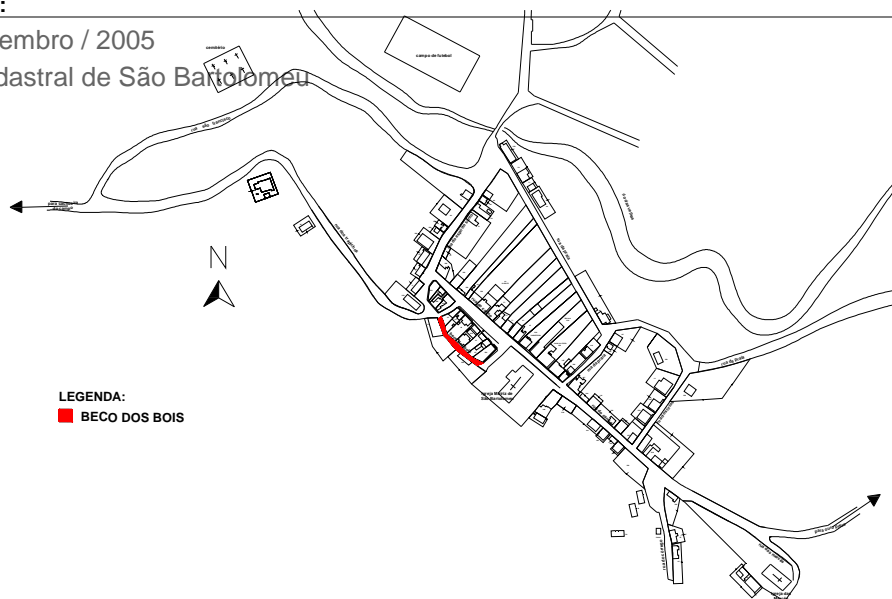
LOGRADOUROS DO CONJUNTO URBANO DO DISTRITO DE SÃO BARTOLOMEU

1- IDENTIFICAÇÃO:

Localização: UF / Município : Ouro Preto, MG	
Localização: Cidade / Localização: Distrito de São Bartolomeu	Área : urbana (x) rural ()
Designação: Beco dos Bois	
Existência de bens tombados individualmente: Igreja Matriz de São Bartolomeu - IPHAN	

1.1- MAPA LOCALIZAÇÃO:

Data do Desenho: novembro / 2005
Referência: Planta Cadastral de São Bartolomeu



1.2-LEVANTAMENTO FOTOGRÁFICO:

Data da fotografia: 06/10/2005
Referência: becosdosbois.br. 01/02/2005



Beco dos Bois : final do logradouro, de onde já se pode avistar o Largo da Igreja Matriz de São Bartolomeu.



Beco dos Bois, trecho intermediário do logradouro.



Beco dos Bois: trecho inicial da via.

preenchido por:
data:

Localização: UF / Município : Ouro Preto, MG	Cidade / Localização: Distrito de São Bartolomeu
Designação : Beco dos Bois	Área: urbana (<input checked="" type="checkbox"/>) rural ()

2- ÉPOCA DE OCUPAÇÃO:

Período inicial de formação do Distrito: século XVIII

3- CARACTERÍSTICAS TOPOGRÁFICAS DO LOGRADOURO:

3.1 Declividade: [] baixo declive [] alto declive [] plano [] alto aclave [] baixo aclave

3.2 Implantação: [] cumeada [] encosta (paralela) [] vale

4- CARACTERIZAÇÃO URBANO/ARQUITETÔNICA:

4.1 – VOLUMETRIAS PREDOMINANTES ACIMA DO NÍVEL DA RUA:

4.1.1 Gabarito: [] térreo [] 2 pav. [] 3 pav. [] subsolo [] porão alto [] porão devido desnível

4.1.2 Altura média das edificações: 5m

4.1.3 – Tipologia predominante das coberturas: Cobertura com inclinação de 30%, de duas águas com cumeeira paralela à rua.

4.1.4 – Tipo de telha predominante nas coberturas: cerâmica tipo capa-canal

4.1.5 – Preservação da volumetria: volumetria bastante preservada, sem qualquer intervenção descaracterizante.

4.2 – CARACTERIZAÇÃO TIPOLOGICA DAS EDIFICAÇÕES:

4.2.1 – Tipologia arquitetônica predominante: tipologia simplificada, do período colonial, século XVIII e XIX, com predominância de cheios sobre vazios e proporção entre base e altura das fachadas de 2:1

4.2.2 – Preservação da tipologia arquitetônica: [] ótimo [] bom [] razoável [] ruim

4.2.3 – Conservação das fachadas: [] ótimo [] bom [] razoável [] ruim

4.3 – OCUPAÇÃO DOS TERRENOS

4.3.1 - Afastamentos: [] alinhado à rua [] afastamentos frontais
[] afastamentos laterais [] afastamentos laterais c/ garagem

4.3.2 – Implantação em relação ao nível da rua: [] acima [] no nível [] abaixo

4.3.3 – Testada média dos lotes: única edificação com frente para a via : 39m

4.4 – USOS PREDOMINANTES:

[] residência permanente [] comercial : [] vago
[] institucional: [] serviço : [] em obras
[] religioso [] residencial de fim de semana

5 – CARACTERIZAÇÃO DA INFRA-ESTRUTURA

5.1 – PASSEIOS PREDOMINANTES

5.1.1 – Pavimentação: não possui

5.1.2 – Largura média: -

5.1.3 – Conservação dos passeios: - [] ótimo [] bom [] razoável [] ruim

5.2 – VIA PREDOMINANTE:

5.2.1 – Pavimentação: natural / poliédrico

5.2.2 – Largura média: 5,50m

5.2.2 – Conservação da via: [] ótimo [] bom [] razoável [] ruim

5.2.3 – Transito de veículos: [] impedido [] intenso [] eventualmente

5.2.4 – Transito de veículos pesados: [] impedido [] intenso [] eventualmente

5.2.5 – Existência de sarjeta: não

5.2.6 – Existência de meio fio: não

5.3 – REDE ESGOTO:

5.3.1 – Rede de esgoto: sim

5.3.2 – Funcionamento: com problemas

preenchido por:

data:

Localização: UF / Município : Ouro Preto, MG	Cidade / Localização: Distrito de São Bartolomeu
Designação : Beco dos Bois	Área: urbana (<input checked="" type="checkbox"/>) rural (<input type="checkbox"/>)

5.4 – REDE DRENAGEM PLUVIAL:

5.4.1– Rede de drenagem pluvial: não	5.4.2 – Funcionamento: -
--------------------------------------	--------------------------

5.5 - TRATAMENTO DE ESGOTO:

5.5.1– Existência de ETE: não	5.5.2 – Funcionamento: -
-------------------------------	--------------------------

5.6 – ABASTECIMENTO DE ÁGUA:

5.6.1– Rede de abastecimento de água: sim	5.6.2 – Água tratada: não
---	---------------------------

5.7 – ILUMINAÇÃO PÚBLICA:

5.7.1– Poste:[<input type="checkbox"/>] poste fiação sub [<input checked="" type="checkbox"/>] poste fiação aérea [<input type="checkbox"/>] lanterna na fachada [<input type="checkbox"/>] não possui
--

5.8 – TELEFONIA:

5.8.1– Existência de rede de telefonia: não

6 – MOBILIÁRIO URBANO:

6.1 – Arborização de grande porte: [<input type="checkbox"/>] esparsa [<input type="checkbox"/>] densa [<input checked="" type="checkbox"/>] não possui

6.2 – Jardins e canteiros: não possui

6.3 – Telefone público: não possui	Quantidade: 0
------------------------------------	---------------

6.4 – Hidrante: não possui

6.5 – Chafariz: não possui

6.6 – Banco: não possui

7 – OUTRAS CARACTERÍSTICAS RELEVANTES:

7.1 – Apenas dois imóveis são voltados para a via, no lado encosta acima, sendo os demais fundos dos lotes voltados para a Rua do Carmo.

7.2 – A ocupação coincide com a inicial do distrito, no século XVIII.

7.3 – Via com traçado curvo estreito, onde não se consegue ter uma leitura completa de um único ponto.

7.4 – Não possui acesso a veículos devido à largura de caixa e condições do piso.

preenchido por:
data:

Localização: UF / Município : Ouro Preto, MG	Cidade / Localização: Distrito de São Bartolomeu
Designação : Rua da Praia	Área: urbana (x) rural ()

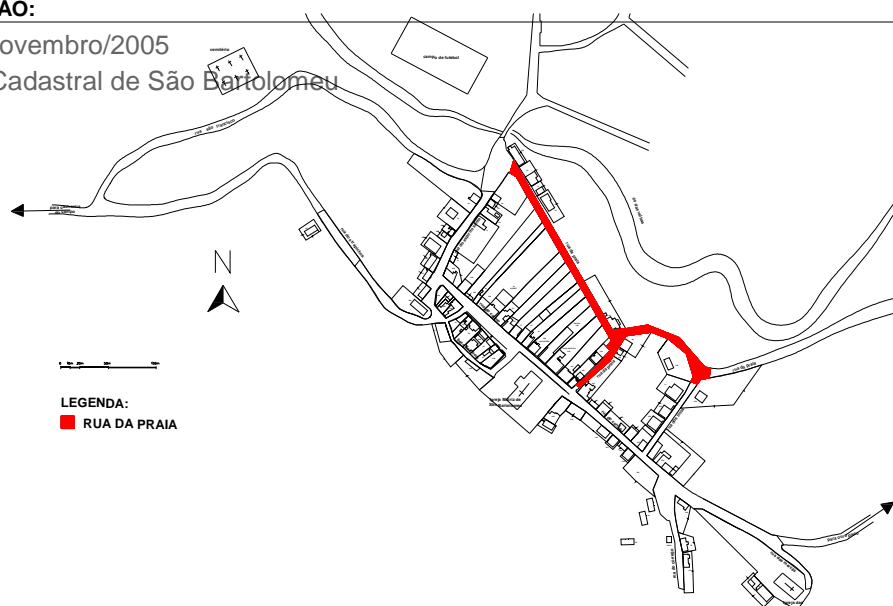
LOGRADOUROS DO CONJUNTO URBANO DO DISTRITO DE SÃO BARTOLOMEU

1- IDENTIFICAÇÃO:

Localização: UF / Município : Ouro Preto, MG	
Localização: Cidade / Localização: Distrito de São Bartolomeu	Área : urbana (x) rural ()
Designação: Rua da Praia	
Existência de bens tombados individualmente: não	

1.1- MAPA LOCALIZAÇÃO:

Data do Desenho: novembro/2005
Referência: Planta Cadastral de São Bartolomeu



1.2-LEVANTAMENTO FOTOGRÁFICO:

Data da fotografia:
06/10/2005
Referência:
ruadapraia.sb.
1/ 2/ 3 / 4



Rua da Praia vista da Rua Espírito Santo



Rua da Praia vista da sua parte baixa



Rua da Praia vista da sua interseção



Rua da Praia vista da Rua dos Lírios

preenchido por:
data:

Localização: UF / Município : Ouro Preto, MG	Cidade / Localização: Distrito de São Bartolomeu
Designação : Rua da Praia	Área: urbana (<input checked="" type="checkbox"/>) rural ()

2- ÉPOCA DE OCUPAÇÃO:

Em dois momentos distintos, um no início da ocupação do distrito e o segundo a partir da segunda metade do século XX, até os dias atuais

3- CARACTERÍSTICAS TOPOGRÁFICAS DO LOGRADOURO:

3.1 Declividade: <input checked="" type="checkbox"/> baixo declive [] alto declive <input checked="" type="checkbox"/> plano [] alto aclave [] baixo aclave
3.2 Implantação: [] cumeada <input checked="" type="checkbox"/> encosta (transversal e na base da encosta) <input checked="" type="checkbox"/> vale

4- CARACTERIZAÇÃO URBANO/ARQUITETÔNICA:

4.1 – VOLUMETRIAS PREDOMINANTES ACIMA DO NÍVEL DA RUA:

4.1.1 Gabarito: <input checked="" type="checkbox"/> térreo [] 2 pav. [] 3 pav. [] subsolo [] porão alto [] porão devido desnível
4.1.2 Altura média das edificações: 4,6 m
4.1.3 – Tipologia predominante das coberturas: coberturas que variam entre duas e quatro águas, tento paralelas quanto perpendiculares à rua.
4.1.4 – Tipo de telha predominante nas coberturas: cerâmica tipo capa-canal
4.1.5 – Preservação da volumetria: volumetria bem preservada, com totalidade de edificações térreas, sem qualquer intervenção que interfira de forma negativa no conjunto urbano.

4.2 – CARACTERIZAÇÃO TIPOLOGICA DAS EDIFICAÇÕES:

4.2.1 – Tipologia arquitetônica predominante: tipologia do século XVIII, nas edificações mais antigas, e nas mais recentes algumas seguem como cópia das anteriores e outras sem tipologia definida.
4.2.2 – Preservação da tipologia arquitetônica: [] ótimo [] bom <input checked="" type="checkbox"/> razoável [] ruim
4.2.3 – Conservação das fachadas: [] ótimo [] bom <input checked="" type="checkbox"/> razoável [] ruim

4.3 – OCUPAÇÃO DOS TERRENOS

4.3.1 - Afastamentos: <input checked="" type="checkbox"/> alinhado à rua <input checked="" type="checkbox"/> afastamentos frontais <input checked="" type="checkbox"/> afastamentos laterais <input checked="" type="checkbox"/> afastamentos laterais c/ garagem
4.3.2 – Implantação em relação ao nível da rua: [] acima <input checked="" type="checkbox"/> no nível [] abaixo
4.3.3 – Testada média dos lotes: muito diversificado: 10m , 20m e acima de 50m

4.4 – USOS PREDOMINANTES:

<input checked="" type="checkbox"/> residência permanente	[] comercial :	[] vago
[] institucional:	[] serviço :	[] em obras
[] religioso	<input checked="" type="checkbox"/> residencial de fim de semana	

5 – CARACTERIZAÇÃO DA INFRA-ESTRUTURA

5.1 – PASSEIOS PREDOMINANTES

5.1.1 – Pavimentação: sem passeio e cimentado	5.1.2 – Largura média: 1m
5.1.3 – Conservação dos passeios: [] ótimo <input checked="" type="checkbox"/> bom [] razoável [] ruim	

5.2 – VIA PREDOMINANTE:

5.2.1 – Pavimentação: sem pavimentação e poliédrico	5.2.2 – Largura média: 7,0 m
5.2.2 – Conservação da via: [] ótimo <input checked="" type="checkbox"/> bom [] razoável [] ruim	
5.2.3 – Transito de veículos: [] impedido [] intenso <input checked="" type="checkbox"/> eventualmente	
5.2.4 – Transito de veículos pesados: [] impedido [] intenso <input checked="" type="checkbox"/> eventualmente	
5.2.5 – Existência de sarjeta: não	5.2.6 – Existência de meio fio: sim

5.3 – REDE ESGOTO:

5.3.1 – Rede de esgoto: não	5.3.2 – Funcionamento: -
-----------------------------	--------------------------

preenchido por:

data:

Localização: UF / Município : Ouro Preto, MG	Cidade / Localização: Distrito de São Bartolomeu
Designação : Rua da Praia	Área: urbana (<input checked="" type="checkbox"/>) rural ()

5.4 – REDE DRENAGEM PLUVIAL:

5.4.1– Rede de drenagem pluvial: não	5.4.2 – Funcionamento: -
--------------------------------------	--------------------------

5.5 - TRATAMENTO DE ESGOTO:

5.5.1– Existência de ETE: não	5.5.2 – Funcionamento: -
-------------------------------	--------------------------

5.6 – ABASTECIMENTO DE ÁGUA:

5.6.1– Rede de abastecimento de água: sim	5.6.2 – Água tratada: não
---	---------------------------

5.7 – ILUMINAÇÃO PÚBLICA:

5.7.1– Poste:[] poste fiação sub <input checked="" type="checkbox"/> poste fiação aérea [] lanterna na fachada [] não possui

5.8 – TELEFONIA:

5.8.1– Existência de rede de telefonia: não

6 – MOBILIÁRIO URBANO:

6.1 – Arborização de grande porte: <input checked="" type="checkbox"/> esparsa [] densa [] não possui

6.2 – Jardins e canteiros: não

6.3 – Telefone público: não	Quantidade: 0
-----------------------------	---------------

6.4 – Hidrante: não

6.5 – Chafariz: não

6.6 – Banco: não

7 – OUTRAS CARACTERÍSTICAS RELEVANTES:

7.1 – Pela sua forma e características de ocupação possui visuais bastante diversificadas, provocando leituras também diferentes;

7.2 – A via acompanha o Rio das Velhas, daí vindo o nome de Rua da Praia, onde ali terminava os lotes do lado esquerdo da Rua do Carmo. A rua secciona os lotes, dando a possibilidade de ocupação que seria consequência do desmembramento dos lotes citados. A divisão destes lotes é hoje praticamente inexistente, podendo ser visto quase que por completo os belos quintais permeáveis, com suas hortas, pomares e animais. A presença de muros é rara. Do outro lado, em alguns trechos, os quintais continuam e sobrevivem a o Rio é descortinado e em outros a ocupação coloca de novo o Rio nos fundos.

preenchido por: Arq. Paola Dias
data: 06 / 10 / 2005

Localização: UF / Município: Ouro Preto MG	Cidade / Localização: Distrito de São Bartolomeu
Designação : Rua do Carmo	Área: urbana (x) rural ()

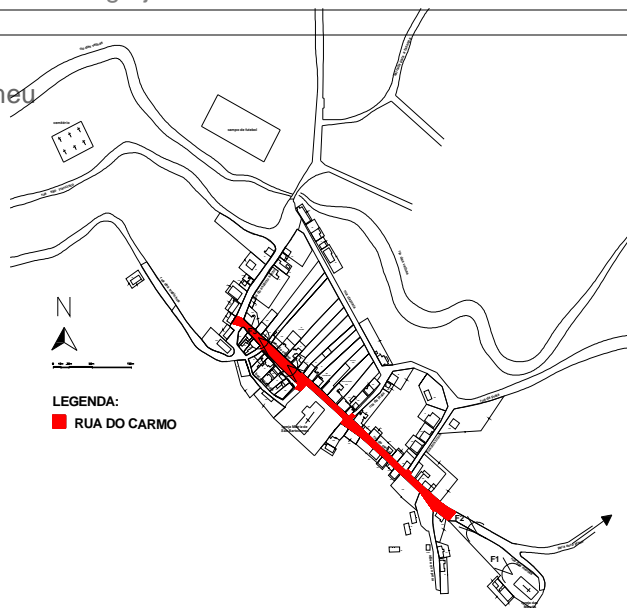
LOGRADOUROS DO CONJUNTO URBANO DO DISTRITO DE SÃO BARTOLOMEU

1- IDENTIFICAÇÃO:

Localização: UF / Município : Município de Ouro Preto, MG	
Localização: Cidade / Localização: Distrito de São Bartolomeu	Área : urbana (x) rural ()
Designação: Rua do Carmo	
Existência de bens tombados individualmente: Igreja Matriz de São Bartolomeu - IPHAN	


1.1- MAPA LOCALIZAÇÃO:

Data do Desenho: novembro / 2005
Referência: Cadastral de São Bartolomeu



1.2-LEVANTAMENTO FOTOGRÁFICO:

Data da fotografia: 06 / 10 / 2005 Referência: ruadocarmo.sb.01, ruadocarmo.sb.02, ruadocarmo.sb.03



01 - Rua do Carmo, vista do alto das Mercês



02 -Rua do Carmo, vista a partir da Rua das Mercês.



03 -Rua do Carmo, vista a partir da Rua Espírito Santo

preenchido por: Arq. Paola Dias
data: 06 / 10 / 2005

Localização: UF / Município: Ouro Preto MG	Cidade / Localização: Distrito de São Bartolomeu
Designação : Rua do Carmo	Área: urbana (x) rural ()

2- ÉPOCA DE OCUPAÇÃO:

A Rua do Carmo é lugar da ocupação inicial do distrito, nos momentos iniciais do séc XVIII

3- CARACTERÍSTICAS TOPOGRÁFICAS DO LOGRADOURO:

3.1 Declividade: baixo declive alto declive plano alto aclave baixo aclave

3.2 Implantação: cumeada encosta vale

4- CARACTERIZAÇÃO URBANO/ARQUITETÔNICA:

4.1 – VOLUMETRIAS PREDOMINANTES ACIMA DO NÍVEL DA RUA:

4.1.1 Gabarito: térreo 2 pav. 3 pav. subsolo porão alto porão devido desnível

4.1.2 Altura média das edificações: pavimento térreo: 4,50m - dois pavimentos: 7,5m

4.1.3 – Tipologia predominante das coberturas: Coberturas com inclinação entre 25 e 40%, variando entre 4 e 2 águas, com cumeeira ora paralela, ora perpendicular à rua.

4.1.4 – Tipo de telha predominante nas coberturas: Telha cerâmica tipo capa-canal

4.1.5 – Preservação da volumetria: Poucas são as intervenções que descaracterizam a volumetria característica da via, como uma edificação construída recentemente com três pavimentos e duas com inserção de varanda paulista.

4.2 – CARACTERIZAÇÃO TIPOLÓGICA DAS EDIFICAÇÕES:

4.2.1 – Tipologia arquitetônica predominante: Característica do período colonial simplificada do séc VXIII, com predominância de cheios sobre vazios.

4.2.2 – Preservação da tipologia arquitetônica: ótimo bom razoável ruim

4.2.3 – Conservação das fachadas: ótimo bom razoável ruim

4.3 – OCUPAÇÃO DOS TERRENOS

4.3.1 - Afastamentos: alinhado à rua afastamentos frontais
 afastamentos laterais afastamentos laterais c/ garagem

4.3.2 – Implantação em relação ao nível da rua: acima no nível abaixo

4.3.3 – Testada média dos lotes: as testadas variam entre 5 e 12 metros

4.4 – USOS PREDOMINANTES:

residência permanente comercial : vago
 institucional: serviço : em obras
 religioso residencial de fim de semana

5 – CARACTERIZAÇÃO DA INFRA-ESTRUTURA

5.1 – PASSEIOS PREDOMINANTES

5.1.1 – Pavimentação: lajes de pedra assentadas irregularmente e cimentado. 5.1.2 – Largura média: 60cm

5.1.3 – Conservação dos passeios: ótimo bom razoável ruim

5.2 – VIA PREDOMINANTE:

5.2.1 – Pavimentação: poliédrico e pé-de-moleque 5.2.2 – Largura média: 8,00 m

5.2.2 – Conservação da via: ótimo bom razoável ruim

5.2.3 – Transito de veículos: impedido intenso eventualmente

5.2.4 – Transito de veículos pesados: impedido intenso eventualmente

5.2.5 – Existência de sarjeta: 5.2.6 – Existência de meio fio:

5.3 – REDE ESGOTO:

5.3.1 – Rede de esgoto: sim 5.3.2 – Funcionamento: com problemas

preenchido por: Arq. Paola Dias
data: 06 / 10 / 2005

Localização: UF / Município: Ouro Preto MG	Cidade / Localização: Distrito de São Bartolomeu
Designação : Rua do Carmo	Área: urbana (x) rural ()

5.4 – REDE DRENAGEM PLUVIAL:

5.4.1– Rede de drenagem pluvial: sim	5.4.2 – Funcionamento: com problemas
--------------------------------------	--------------------------------------

5.5 – EXISTENCIA DE ETE – ESTAÇÃO DE TRATAMENTO DE ESGOTO:

5.5.1– Existência de ETE: não – esgoto lançado diretamente no Rio das Velhas.	5.5.2 – Funcionamento: -
---	--------------------------

5.6 – ABASTECIMENTO DE ÁGUA:

5.6.1– Rede de abastecimento de água: sim	5.6.2 – Água tratada: não
---	---------------------------

5.7 – ILUMINAÇÃO PÚBLICA:

5.7.1– Poste:[] poste fiação sub [X] poste fiação aérea [] lanterna na fachada [] não possui

5.8 – TELEFONIA:

5.8.1– Existência de rede de telefonia: não possui
--

6 – MOBILIÁRIO URBANO:

6.1 – Arborização de grande porte: [] esparsa [] densa [X] não possui

6.2 – Jardins e canteiros: não possui

6.3 – Telefone público: sim	Quantidade: 01 – no Posto de Saúde
-----------------------------	------------------------------------

6.4 – Hidrante: Possui 2 em ferro do fim do séc XIX a início do século XX

6.5 – Chafariz: Possui 1 próximo à Matriz de São Bartolomeu

6.6 – Banco: Possui 1, colocado pela comunidade, em frente à Casa da Festa
--

7 – OUTRAS CARACTERÍSTICAS RELEVANTES:

7.1 – Alguns trechos são caracterizados por edificações de pavimento térreo e com cobertura contínua, como as edificações de n^{os} de 29 a 44 e da 10 até a edificação na esquina com a Rua dos Trapiches.

7.2 – A partir do largo da Matriz de São Bartolomeu, todo o lado direito da via é implantado acima do nível da rua, com passeios largos e acessos às casas por meio de escadas. Desta maneira, a Igreja domina a paisagem do conjunto Urbano de São Bartolomeu. Em praticamente todo o lado esquerdo o passeio é estreitado, com largura média de 50cm, de laje de pedra mais ou menos regular e meio fio também em pedra.

7.3 – A simplicidade na composição plástica do conjunto urbano da Rua do Carmo, típica do século XVIII, proporciona a qualidade semântica de clareza e nitidez na configuração do espaço. As fachadas, sem rebuscamentos, as fachadas formam uma leitura horizontalizada, com proporções entre base e altura que variam entre 1:2 a 1:4.

7.4 – A via pode ser apreendida logo de início.

7.5 – Nas áreas onde hoje possui pavimentação em polidríco era antes em pé-de-moleque, substituído em 1972.

preenchido por:
data:

Localização: UF / Município : Ouro Preto, MG	Cidade / Localização: Distrito de São Bartolomeu
Designação : Rua do Córrego	Área: urbana (x) rural ()

LOGRADOUROS DO CONJUNTO URBANO DO DISTRITO DE SÃO BARTOLOMEU

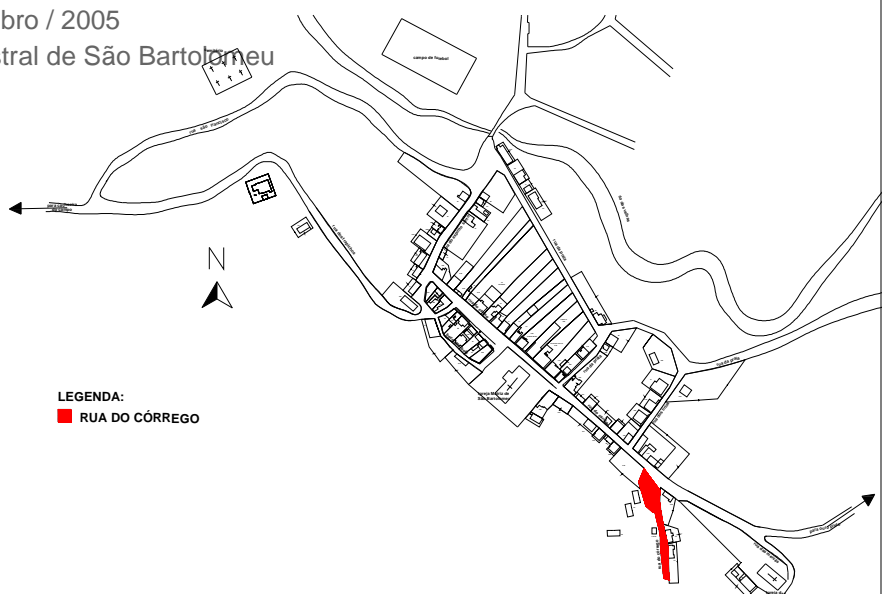
1- IDENTIFICAÇÃO:

Localização: UF / Município : Ouro Preto, MG	
Localização: Cidade / Localização: Distrito de São Bartolomeu	Área : urbana (x) rural ()
Designação: Rua do Córrego	
Existência de bens tombados individualmente: não	

1.1- MAPA LOCALIZAÇÃO:

Data do Desenho: novembro / 2005

Referência: Planta Cadastral de São Bartolomeu



1.2-LEVANTAMENTO FOTOGRÁFICO:

Data da fotografia: 06/10/2005

Referência: ruadocórrego.sb.01/02/03



Rua do Córrego: vista do Córrego, a partir da Rua do Carmo



Rua do Córrego, vista da Rua do Carmo.



Rua do Córrego, vista da Rua do Carmo.

preenchido por:
data:

Localização: UF / Município : Ouro Preto, MG	Cidade / Localização: Distrito de São Bartolomeu
Designação : Rua do Córrego	Área: urbana (<input checked="" type="checkbox"/>) rural ()

2- ÉPOCA DE OCUPAÇÃO:

Tempos iniciais de ocupação do distrito de São Bartolomeu, durante o século XIX

3- CARACTERÍSTICAS TOPOGRÁFICAS DO LOGRADOURO:

3.1 Declividade: [] baixo declive [] alto declive [<input checked="" type="checkbox"/>] plano [] alto aclave [] baixo aclave
3.2 Implantação: [] cumeada [] encosta [<input checked="" type="checkbox"/>] vale

4- CARACTERIZAÇÃO URBANO/ARQUITETÔNICA:

4.1 – VOLUMETRIAS PREDOMINANTES ACIMA DO NÍVEL DA RUA:

4.1.1 Gabarito: [<input checked="" type="checkbox"/>] térreo [] 2 pav. [] 3 pav. [] subsolo [] porão alto [] porão devido desnível
4.1.2 Altura média das edificações: 4,5 m
4.1.3 – Tipologia predominante das coberturas: cobertura com inclinação aproximada de 30%, de duas águas com cumeeira paralela à rua.
4.1.4 – Tipo de telha predominante nas coberturas: cerâmica tipo capa-canal
4.1.5 – Preservação da volumetria: volumetria muito bem preservada.

4.2 – CARACTERIZAÇÃO TIPOLOGICA DAS EDIFICAÇÕES:

4.2.1 – Tipologia arquitetônica predominante: Tipologia característica do período colonial simplificada do séc VXIII, onde predomina de cheios sobre vazios e proporção entre base e altura de 2:1 perspectivamente, além das edificações já do século XXI que seguem o estilo anterior. A simplicidade na composição plástica é o que predomina.
4.2.2 – Preservação da tipologia arquitetônica: [] ótimo [<input checked="" type="checkbox"/>] bom [] razoável [] ruim
4.2.3 – Conservação das fachadas: [] ótimo [<input checked="" type="checkbox"/>] bom [] razoável [] ruim

4.3 – OCUPAÇÃO DOS TERRENOS

4.3.1 - Afastamentos: [<input checked="" type="checkbox"/>] alinhado à rua [<input checked="" type="checkbox"/>] afastamentos frontais [<input checked="" type="checkbox"/>] afastamentos laterais [] afastamentos laterais c/ garagem
4.3.2 – Implantação em relação ao nível da rua: [<input checked="" type="checkbox"/>] acima [<input checked="" type="checkbox"/>] no nível [] abaixo
4.3.3 – Testada média dos lotes: 30 m

4.4 – USOS PREDOMINANTES:

[<input checked="" type="checkbox"/>] residência permanente	[] comercial :	[] vago
[] institucional:	[] serviço :	[] em obras
[] religioso	[<input checked="" type="checkbox"/>] residencial de fim de semana	

5 – CARACTERIZAÇÃO DA INFRA-ESTRUTURA

5.1 – PASSEIOS PREDOMINANTES

5.1.1 – Pavimentação: não possui	5.1.2 – Largura média: -
5.1.3 – Conservação dos passeios: - [] ótimo [] bom [] razoável [] ruim	

5.2 – VIA PREDOMINANTE:

5.2.1 – Pavimentação: poliédrico	5.2.2 – Largura média: 7,80m
5.2.2 – Conservação da via: [] ótimo [] bom [<input checked="" type="checkbox"/>] razoável [] ruim	
5.2.3 – Transito de veículos: [] impedido [] intenso [<input checked="" type="checkbox"/>] eventualmente	
5.2.4 – Transito de veículos pesados: [] impedido [] intenso [<input checked="" type="checkbox"/>] eventualmente	
5.2.5 – Existência de sarjeta: não possui	5.2.6 – Existência de meio fio: não possui

5.3 – REDE ESGOTO:

5.3.1 – Rede de esgoto: sem informação	5.3.2 – Funcionamento: -
--	--------------------------

preenchido por:
data:

Localização: UF / Município : Ouro Preto, MG	Cidade / Localização: Distrito de São Bartolomeu
Designação : Rua do Córrego	Área: urbana (<input checked="" type="checkbox"/>) rural (<input type="checkbox"/>)

5.4 – REDE DRENAGEM PLUVIAL:

5.4.1– Rede de drenagem pluvial: sim	5.4.2 – Funcionamento: somente em parte
--------------------------------------	---

5.5 - TRATAMENTO DE ESGOTO:

5.5.1– Existência de ETE: não possui	5.5.2 – Funcionamento: -
--------------------------------------	--------------------------

5.6 – ABASTECIMENTO DE ÁGUA:

5.6.1– Rede de abastecimento de água: sim	5.6.2 – Água tratada: não
---	---------------------------

5.7 – ILUMINAÇÃO PÚBLICA:

5.7.1– Poste:[<input type="checkbox"/>] poste fiação sub [<input checked="" type="checkbox"/>] poste fiação aérea [<input type="checkbox"/>] lanterna na fachada [<input type="checkbox"/>] não possui
--

5.8 – TELEFONIA:

5.8.1– Existência de rede de telefonia: não possui
--

6 – MOBILIÁRIO URBANO:

6.1 – Arborização de grande porte: [<input checked="" type="checkbox"/>] esparsa [<input type="checkbox"/>] densa [<input type="checkbox"/>] não possui

6.2 – Jardins e canteiros: sim, devido aos afastamentos

6.3 – Telefone público: não possui	Quantidade: 0
------------------------------------	---------------

6.4 – Hidrante: não possui

6.5 – Chafariz: não possui

6.6 – Banco: não possui

7 – OUTRAS CARACTERÍSTICAS RELEVANTES:

7.1 – Rua implantada paralelamente ao curso do córrego, afluente do Rio das Velhas, no vale formado de um lado pelo Adro da Rua das Mercês e morro logo atrás da Igreja Matriz de São Bartolomeu;

7.2 – A via é sem saída, tendo ao final, lotes com configurações rurais.

preenchido por: Liliane de Castro
data:

Localização: UF / Município : Ouro Preto/MG	Cidade / Localização: Distrito de São Bartolomeu
Designação : Rua do Córrego Acima	Área: urbana (X) rural ()

LOGRADOUROS DO CONJUNTO URBANO DO DISTRITO DE SÃO BARTOLOMEU

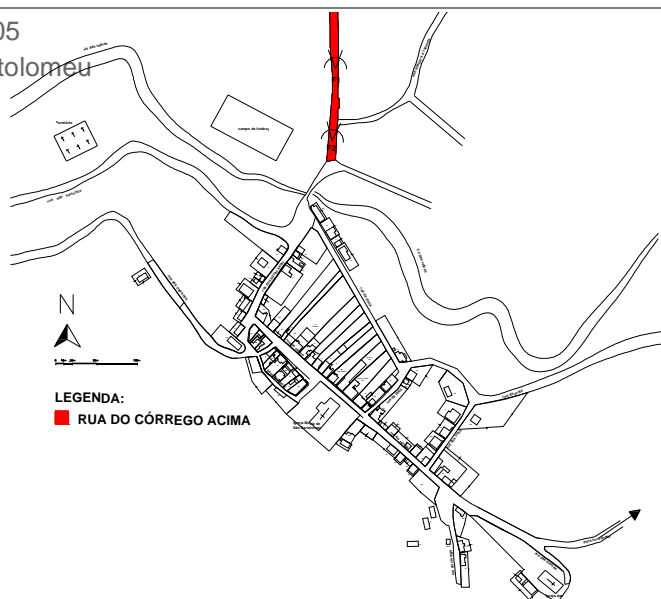
1- IDENTIFICAÇÃO:

Localização: UF / Município : Município de Ouro Preto, MG	
Localização: Cidade / Localização: Distrito de São Bartolomeu	Área : urbana (X) rural ()
Designação: Rua do Córrego Acima	
Existência de bens tombados individualmente:	

1.1- MAPA LOCALIZAÇÃO:

Data do Desenho: novembro / 2005

Referência: Cadastral de São Bartolomeu



1.2-LEVANTAMENTO FOTOGRÁFICO:

Data da fotografia: 06 / 10 / 2005

Referência: Rua do Córrego Acima 1; Rua do Córrego Acima 2



Foto 1 – Rua do Córrego Acima

Foto 2 – Rua do Córrego Acima

preenchido por: Liliane de Castro
data:

Localização: UF / Município : Ouro Preto/MG	Cidade / Localização: Distrito de São Bartolomeu
Designação : Rua do Córrego Acima	Área: urbana (<input checked="" type="checkbox"/>) rural ()

2- ÉPOCA DE OCUPAÇÃO:

Rua concilia ocupação antiga espaçada e ocupação posterior à segunda metade do século XX. Nota-se a presença de ruínas nos fundos dos lotes.

3- CARACTERÍSTICAS TOPOGRÁFICAS DO LOGRADOURO:

3.1 Declividade: [] baixo declive [] alto declive [] plano [<input checked="" type="checkbox"/>] alto aclive [] baixo aclive
3.2 Implantação: [] cumeada [<input checked="" type="checkbox"/>] encosta [] vale

4- CARACTERIZAÇÃO URBANO/ARQUITETÔNICA:

4.1 – VOLUMETRIAS PREDOMINANTES ACIMA DO NÍVEL DA RUA:

4.1.1 Gabarito: [<input checked="" type="checkbox"/>] térreo [<input checked="" type="checkbox"/>] 2 pav. [] 3 pav. [] subsolo [] porão alto [] porão devido desnível
4.1.2 Altura média das edificações: um pavimento – 4,50m; dois pavimentos – 7,50m
4.1.3 – Tipologia predominante das coberturas: Cobertura com inclinação entre 25 e 40%, com 2 águas e com cumeeira paralela à rua nas edificações antigas; cobertura variável nas edificações novas.
4.1.4 – Tipo de telha predominante nas coberturas: Telha cerâmica tipo capa-canal
4.1.5 – Preservação da volumetria: Sim, apesar da ocupação nova, de dois pavimentos.

4.2 – CARACTERIZAÇÃO TIPOLÓGICA DAS EDIFICAÇÕES:

4.2.1 – Tipologia arquitetônica predominante: Ocupação nova, posterior à segunda metade do século XX; ocupação antiga.
4.2.2 – Preservação da tipologia arquitetônica: [] ótimo [<input checked="" type="checkbox"/>] bom [] razoável [] ruim
4.2.3 – Conservação das fachadas: [] ótimo [<input checked="" type="checkbox"/>] bom [] razoável [] ruim

4.3 – OCUPAÇÃO DOS TERRENOS

4.3.1 - Afastamentos: [<input checked="" type="checkbox"/>] alinhado à rua [<input checked="" type="checkbox"/>] afastamentos frontais [<input checked="" type="checkbox"/>] afastamentos laterais [] afastamentos laterais c/ garagem
4.3.2 – Implantação em relação ao nível da rua: [] acima [<input checked="" type="checkbox"/>] no nível [] abaixo
4.3.3 – Testada média dos lotes: 7,00m

4.4 – USOS PREDOMINANTES:

[<input checked="" type="checkbox"/>] residência permanente	[] comercial :	[] vago
[] institucional:	[] serviço :	[] em obras
[] religioso	[] residencial de fim de semana	

5 – CARACTERIZAÇÃO DA INFRA-ESTRUTURA

5.1 – PASSEIOS PREDOMINANTES

5.1.1 – Pavimentação: gramado	5.1.2 – Largura média: 50cm
5.1.3 – Conservação dos passeios: [] ótimo [] bom [<input checked="" type="checkbox"/>] razoável [] ruim	

5.2 – VIA PREDOMINANTE:

5.2.1 – Pavimentação: pé-de-moleque	5.2.2 – Largura média: 6,0 m
5.2.2 – Conservação da via: [] ótimo [<input checked="" type="checkbox"/>] bom [] razoável [] ruim	
5.2.3 – Transito de veículos: [] impedido [] intenso [<input checked="" type="checkbox"/>] eventualmente	
5.2.4 – Transito de veículos pesados: [] impedido [] intenso [<input checked="" type="checkbox"/>] eventualmente	
5.2.5 – Existência de sarjeta: não	5.2.6 – Existência de meio fio: sim

5.3 – REDE ESGOTO:

5.3.1 – Rede de esgoto: sim	5.3.2 – Funcionamento: com problemas
-----------------------------	--------------------------------------

preenchido por: Liliane de Castro
data:

Localização: UF / Município : Ouro Preto/MG	Cidade / Localização: Distrito de São Bartolomeu
Designação : Rua do Córrego Acima	Área: urbana (<input checked="" type="checkbox"/>) rural ()

5.4 – REDE DRENAGEM PLUVIAL:

5.4.1– Rede de drenagem pluvial: sim	5.4.2 – Funcionamento: com problemas
--------------------------------------	--------------------------------------

5.5 - TRATAMENTO DE ESGOTO:

5.5.1– Existência de ETE: não	5.5.2 – Funcionamento: -
-------------------------------	--------------------------

5.6 – ABASTECIMENTO DE ÁGUA:

5.6.1– Rede de abastecimento de água: sim	5.6.2 – Água tratada: não
---	---------------------------

5.7 – ILUMINAÇÃO PÚBLICA:

5.7.1– Poste:[] poste fiação sub [<input checked="" type="checkbox"/>] poste fiação aérea [] lanterna na fachada [] não possui

5.8 – TELEFONIA:

5.8.1– Existência de rede de telefonia: não

6 – MOBILIÁRIO URBANO:

6.1 – Arborização de grande porte: [<input checked="" type="checkbox"/>] esparsa [] densa [] não possui

6.2 – Jardins e canteiros: passeio gramado
--

6.3 – Telefone público: não	Quantidade:
-----------------------------	-------------

6.4 – Hidrante: não

6.5 – Chafariz: não

6.6 – Banco: não

7 – OUTRAS CARACTERÍSTICAS RELEVANTES:

--

preenchido por:
data:

Localização: UF / Município : Ouro Preto, MG	Cidade / Localização: Distrito de São Bartolomeu
Designação : Rua do Espírito Santo	Área: urbana (x) rural ()

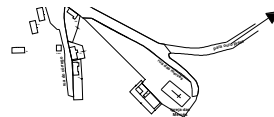
LOGRADOUROS DO CONJUNTO URBANO DO DISTRITO DE SÃO BARTOLOMEU

1- IDENTIFICAÇÃO:

Localização: UF / Município : Ouro Preto, MG	
Localização: Cidade / Localização: Distrito de São Bartolomeu	Área : urbana (x) rural ()
Designação: Rua do Espírito Santo	
Existência de bens tombados individualmente: não	

1.1- MAPA LOCALIZAÇÃO:

Data do Desenho: novembro/2005
Referência: Planta Cadastral de São Bartolomeu



1.2-LEVANTAMENTO FOTOGRÁFICO:

Data da fotografia: 06/10/2005
Referência: ruadoespiritosanto.sb.1/2/3



Bica em ferro do fim do século XIX



Rua do Espírito Santo, vista a partir Rua do Carmo.



Rua do Espírito Santo, vista a partir Rua da Praia.

preenchido por:
data:

Localização: UF / Município : Ouro Preto, MG	Cidade / Localização: Distrito de São Bartolomeu
Designação : Rua do Espírito Santo	Área: urbana (<input checked="" type="checkbox"/>) rural ()

2- ÉPOCA DE OCUPAÇÃO:

A Rua do Carmo é lugar da ocupação inicial do distrito, nos momentos iniciais do séc XVIII

3- CARACTERÍSTICAS TOPOGRÁFICAS DO LOGRADOURO:

3.1 Declividade: baixo declive [] alto declive [] plano [] alto aclave [] baixo aclave

3.2 Implantação: [] cumeada encosta (transversal) [] vale

4- CARACTERIZAÇÃO URBANO/ARQUITETÔNICA:

4.1 – VOLUMETRIAS PREDOMINANTES ACIMA DO NÍVEL DA RUA:

4.1.1 Gabarito: térreo [] 2 pav. [] 3 pav. [] subsolo [] porão alto [] porão devido desnível

4.1.2 Altura média das edificações: edificações de pavimento térreo - 4,7m

4.1.3 – Tipologia predominante das coberturas: telhados de quatro águas, com cumeeira tipo copiar ou paralela á rua, com inclinações de aproximadamente 30%. Há uma cobertura de quatro águas com cumeeira dupla, paralela à rua.

4.1.4 – Tipo de telha predominante nas coberturas: cerâmica tipo capa-canal

4.1.5 – Preservação da volumetria: volumetria bem preservada no geral, com exceção de acréscimo de dois pavimentos em um dos imóveis.

4.2 – CARACTERIZAÇÃO TIPOLOGICA DAS EDIFICAÇÕES:

4.2.1 – Tipologia arquitetônica predominante: Tipologia diversificada com edificações com característica do período colonial simplificada do séc VXIII, onde predomina de cheios sobre vazios, construções com característica do fim do século XIX, como a residência de nº 74, e outras da segunda metade do século XX em diante, além das edificações em obras, já do século XXI. A simplicidade na composição plástica é o que predomina.

4.2.2 – Preservação da tipologia arquitetônica: [] ótimo [] bom razoável [] ruim

4.2.3 – Conservação das fachadas: [] ótimo [] bom razoável [] ruim

4.3 – OCUPAÇÃO DOS TERRENOS

4.3.1 - Afastamentos: alinhado à rua (lado direito) afastamentos frontais (lado esquerdo)
 afastamentos laterais afastamentos laterais c/ garagem

4.3.2 – Implantação em relação ao nível da rua: acima(lado esquerdo) no nível [] abaixo

4.3.3 – Testada média dos lotes: 17m

4.4 – USOS PREDOMINANTES:

residência permanente [] comercial : [] vago
[] institucional: [] serviço : em obras
[] religioso residencial de fim de semana

5 – CARACTERIZAÇÃO DA INFRA-ESTRUTURA

5.1 – PASSEIOS PREDOMINANTES

5.1.1 – Pavimentação: cimentado e laje de pedra

5.1.2 – Largura média: 35cm a 100cm

5.1.3 – Conservação dos passeios: [] ótimo [] bom razoável [] ruim

5.2 – VIA PREDOMINANTE:

5.2.1 – Pavimentação: piso poliédrico

5.2.2 – Largura média: 9,5 m

5.2.2 – Conservação da via: [] ótimo bom [] razoável [] ruim

5.2.3 – Transito de veículos: [] impedido [] intenso eventualmente

5.2.4 – Transito de veículos pesados: [] impedido [] intenso eventualmente

5.2.5 – Existência de sarjeta: não

5.2.6 – Existência de meio fio: sim

preenchido por:
data:

Localização: UF / Município : Ouro Preto, MG	Cidade / Localização: Distrito de São Bartolomeu
Designação : Rua do Espírito Santo	Área: urbana (<input checked="" type="checkbox"/>) rural ()

5.3 – REDE ESGOTO:

5.3.1– Rede de esgoto: sim	5.3.2 – Funcionamento: com problemas
----------------------------	--------------------------------------

5.4 – REDE DRENAGEM PLUVIAL:

5.4.1– Rede de drenagem pluvial: sim	5.4.2 – Funcionamento: com problemas
--------------------------------------	--------------------------------------

5.5 - TRATAMENTO DE ESGOTO:

5.5.1– Existência de ETE: não	5.5.2 – Funcionamento:
-------------------------------	------------------------

5.6 – ABASTECIMENTO DE ÁGUA:

5.6.1– Rede de abastecimento de água: sim	5.6.2 – Água tratada: não
---	---------------------------

5.7 – ILUMINAÇÃO PÚBLICA:

5.7.1– Poste:[] poste fiação sub [<input checked="" type="checkbox"/>] poste fiação aérea [] lanterna na fachada [] não possui

5.8 – TELEFONIA:

5.8.1– Existência de rede de telefonia: não

6 – MOBILIÁRIO URBANO:

6.1 – Arborização de grande porte: [] esparsa [] densa [<input checked="" type="checkbox"/>] não possui	
6.2 – Jardins e canteiros: sim, devido á configuração de implantação das edificações afastadas do alinhamento da via.	
6.3 – Telefone público: não	Quantidade: 0
6.4 – Hidrante: sim, em ferro do fim do século XIX	
6.5 – Chafariz: não	
6.6 – Banco: não	

7 – OUTRAS CARACTERÍSTICAS RELEVANTES:

- 7.1 – A ocupação do lado esquerdo da rua, logo no seu início, é escalonado formando pequenos largos gramados com forma triangular e acima do nível da rua. Já no lado direito as construções se encontram alinhadas, provocando leituras bastante diferenciadas entre as duas faces da via.
- 7.2 – Mesmo alinhadas na via, a presença de grandes e variados afastamentos laterais provocam a quebra da uniformidade.
- 7.3 – A presença de duas ruínas corroboram na afirmação da ocupação da via desde o início da formação do distrito, no século XVIII.

preenchido por:
data:

Localização: UF / Município: Ouro Preto, MG	Cidade / Localização: Distrito de São Bartolomeu
Designação : Rua dos Lírios	Área: urbana (x) rural ()

LOGRADOUROS DO CONJUNTO URBANO DO DISTRITO DE SÃO BARTOLOMEU

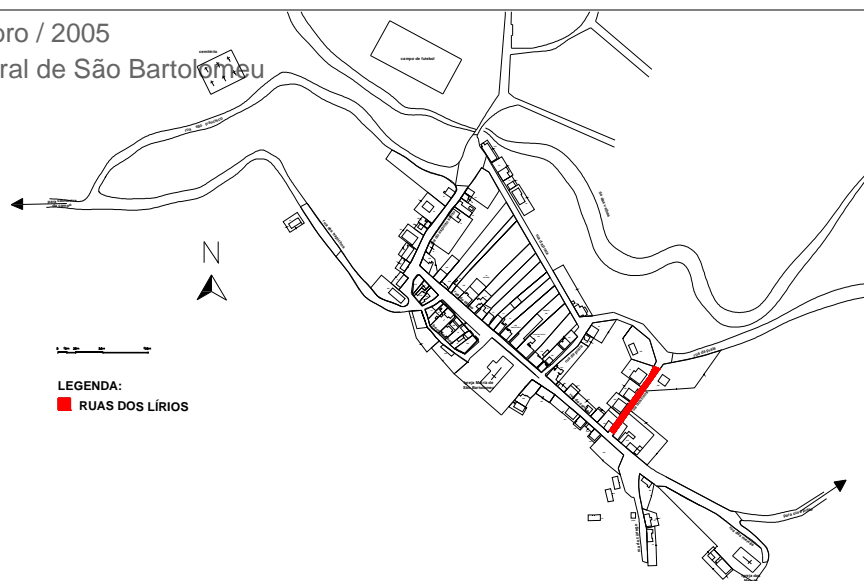
1- IDENTIFICAÇÃO:

Localização: UF / Município : Ouro Preto, MG	
Localização: Cidade / Localização: Distrito de São Bartolomeu	Área : urbana (x) rural ()
Designação: Rua dos Lírios	
Existência de bens tombados individualmente: não	

1.1- MAPA LOCALIZAÇÃO:

Data do Desenho: novembro / 2005

Referência: Planta Cadastral de São Bartolomeu



1.2-LEVANTAMENTO FOTOGRÁFICO:

Data da fotografia: 06/10/2005

Referência: ruadoslirios.sb.1 Foto: Neno



Rua dos Lírios vista a partir da Rua do Carmo

preenchido por:
data:

Localização: UF / Município: Ouro Preto, MG	Cidade / Localização: Distrito de São Bartolomeu
Designação : Rua dos Lírios	Área: urbana (x) rural ()

2- ÉPOCA DE OCUPAÇÃO:

Segunda metade do século XX

3- CARACTERÍSTICAS TOPOGRÁFICAS DO LOGRADOURO:

3.1 Declividade: <input checked="" type="checkbox"/> baixo declive <input type="checkbox"/> alto declive <input type="checkbox"/> plano <input type="checkbox"/> alto aclive <input type="checkbox"/> baixo aclive
3.2 Implantação: <input type="checkbox"/> cumeada <input checked="" type="checkbox"/> encosta (transversal) <input type="checkbox"/> vale

4- CARACTERIZAÇÃO URBANO/ARQUITETÔNICA:

4.1 – VOLUMETRIAS PREDOMINANTES ACIMA DO NÍVEL DA RUA:

4.1.1 Gabarito: <input checked="" type="checkbox"/> térreo <input type="checkbox"/> 2 pav. <input type="checkbox"/> 3 pav. <input type="checkbox"/> subsolo <input type="checkbox"/> porão alto <input type="checkbox"/> porão devido desnível
4.1.2 Altura média das edificações: edificações com pavimento térreo = 5m
4.1.3 – Tipologia predominante das coberturas: inclinação entre 25 e 35%, de quatro águas
4.1.4 – Tipo de telha predominante nas coberturas: cerâmica tipo capa-canal, na cor cerâmica
4.1.5 – Preservação da volumetria: volumetria compatível com a preservação do conjunto, com edificações de pavimento térreo acima do nível da rua

4.2 – CARACTERIZAÇÃO TIPOLOGICA DAS EDIFICAÇÕES:

4.2.1 – Tipologia arquitetônica predominante: edificações em obras, de a partir do fim do século XX
4.2.2 – Preservação da tipologia arquitetônica: não se aplica
4.2.3 – Conservação das fachadas: não se aplica <input type="checkbox"/> ótimo <input type="checkbox"/> bom <input type="checkbox"/> razoável <input type="checkbox"/> ruim

4.3 – OCUPAÇÃO DOS TERRENOS

4.3.1 - Afastamentos: <input type="checkbox"/> alinhado à rua <input checked="" type="checkbox"/> afastamentos frontais <input checked="" type="checkbox"/> afastamentos laterais <input checked="" type="checkbox"/> afastamentos laterais c/ garagem
4.3.2 – Implantação em relação ao nível da rua: <input type="checkbox"/> acima <input checked="" type="checkbox"/> no nível <input type="checkbox"/> abaixo
4.3.3 – Testada média dos lotes: 24 m

4.4 – USOS PREDOMINANTES:

<input type="checkbox"/> residência permanente	<input type="checkbox"/> comercial :	<input type="checkbox"/> vago
<input type="checkbox"/> institucional:	<input type="checkbox"/> serviço :	<input checked="" type="checkbox"/> em obras
<input type="checkbox"/> religioso	<input type="checkbox"/> residencial de fim de semana	

5 – CARACTERIZAÇÃO DA INFRA-ESTRUTURA

5.1 – PASSEIOS PREDOMINANTES

5.1.1 – Pavimentação: não possui	5.1.2 – Largura média: -
5.1.3 – Conservação dos passeios: não se aplica	<input type="checkbox"/> ótimo <input type="checkbox"/> bom <input type="checkbox"/> razoável <input type="checkbox"/> ruim

5.2 – VIA PREDOMINANTE:

5.2.1 – Pavimentação: sem pavimentação	5.2.2 – Largura média: -
5.2.2 – Conservação da via:	<input type="checkbox"/> ótimo <input type="checkbox"/> bom <input checked="" type="checkbox"/> razoável <input type="checkbox"/> ruim
5.2.3 – Transito de veículos:	<input type="checkbox"/> impedido <input type="checkbox"/> intenso <input checked="" type="checkbox"/> eventualmente
5.2.4 – Transito de veículos pesados:	<input type="checkbox"/> impedido <input type="checkbox"/> intenso <input checked="" type="checkbox"/> eventualmente
5.2.5 – Existência de sarjeta: não possui	5.2.6 – Existência de meio fio: não possui

5.3 – REDE ESGOTO:

5.3.1– Rede de esgoto: sim	5.3.2 – Funcionamento: com problemas
----------------------------	--------------------------------------

5.4 – REDE DRENAGEM PLUVIAL:

5.4.1– Rede de drenagem pluvial: não	5.4.2 – Funcionamento: -
--------------------------------------	--------------------------

5.5 - TRATAMENTO DE ESGOTO:

5.5.1– Existência de ETE: não	5.5.2 – Funcionamento: -
-------------------------------	--------------------------

preenchido por:

data:

Localização: UF / Município: Ouro Preto, MG	Cidade / Localização: Distrito de São Bartolomeu
Designação : Rua dos Lírios	Área: urbana (x) rural ()

5.6 – ABASTECIMENTO DE ÁGUA:

5.6.1– Rede de abastecimento de água: sim	5.6.2 – Água tratada: não
---	---------------------------

5.7 – ILUMINAÇÃO PÚBLICA:

5.7.1– Poste:[] poste fiação sub [x] poste fiação aérea [] lanterna na fachada [] não possui

5.8 – TELEFONIA:

5.8.1– Existência de rede de telefonia: não

6 – MOBILIÁRIO URBANO:

6.1 – Arborização de grande porte: [] esparça [] densa [x] não possui	
6.2 – Jardins e canteiros: não	
6.3 – Telefone público: não	Quantidade: 0
6.4 – Hidrante: não	
6.5 – Chafariz: não	
6.6 – Banco: não	

7 – OUTRAS CARACTERÍSTICAS RELEVANTES:

7.1 – Via de ocupação bastante recente, porém, com traçado desde a formação do arraial. Existem somente duas edificações finalizadas, sendo as demais em obras;

7.2 – O traçado é em curva, o que não permite a sua apreensão se uma só vez, e de apenas uma visada.

7.3 – As construções são todas térreas acima do nível da rua, não havendo qualquer intervenção que implique na descaracterização do conjunto urbano de São Bartolomeu.

7.4 – A composição plástica da via tem sido formada por lotes com testadas maiores, com média de 24m e, conseqüentemente, com grandes afastamentos laterais. Os afastamentos frontais também são comuns.

preenchido por:
data:

Localização: UF / Município : Ouro Preto, MG	Cidade / Localização: Distrito de São Bartolomeu
Designação : Rua dos Trapichos	Área: urbana (x) rural ()

LOGRADOUROS DO CONJUNTO URBANO DO DISTRITO DE SÃO BARTOLOMEU

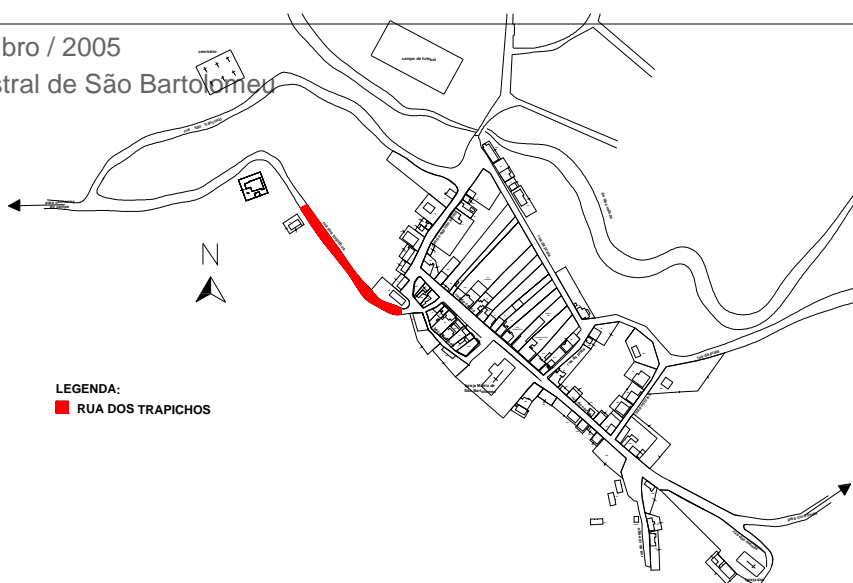
1- IDENTIFICAÇÃO:

Localização: UF / Município : Ouro Preto, MG	
Localização: Cidade / Localização: Distrito de São Bartolomeu	Área : urbana (x) rural ()
Designação: Rua dos Trapichos	
Existência de bens tombados individualmente: não	

1.1- MAPA LOCALIZAÇÃO:

Data do Desenho: novembro / 2005

Referência: Planta Cadastral de São Bartolomeu



1.2-LEVANTAMENTO FOTOGRÁFICO:

Data da fotografia:

06/10/2005

Referência:

ruadostrapichos.sb.

01 /01/03/04



Rua dos Trapichos, vista da parte de cota mais alta.



Rua dos Trapichos vista do entroncamento com Rua do Carmo.



Final da Rua dos Trapichos. Estrada para Cachoeira do Campo



Rua dos Trapichos, vista do seu trecho inicial.

preenchido por:
data:

Localização: UF / Município : Ouro Preto, MG	Cidade / Localização: Distrito de São Bartolomeu
Designação : Rua dos Trapichos	Área: urbana (<input checked="" type="checkbox"/>) rural (<input type="checkbox"/>)

2- ÉPOCA DE OCUPAÇÃO:

Está inserida no eixo de ocupação inicial do Distrito, que vem da estrada de Cachoeira do Campo à Ouro Preto. A ocupação do trecho ocorre no início do século XVIII.

3- CARACTERÍSTICAS TOPOGRÁFICAS DO LOGRADOURO:

3.1 Declividade: [<input type="checkbox"/>] baixo declive [<input checked="" type="checkbox"/>] alto declive [<input checked="" type="checkbox"/>] plano [<input checked="" type="checkbox"/>] alto aclave [<input type="checkbox"/>] baixo aclave
3.2 Implantação: [<input type="checkbox"/>] cumeada [<input checked="" type="checkbox"/>] encosta (paralela) [<input type="checkbox"/>] vale

4- CARACTERIZAÇÃO URBANO/ARQUITETÔNICA:

4.1 – VOLUMETRIAS PREDOMINANTES ACIMA DO NÍVEL DA RUA:

4.1.1 Gabarito: [<input checked="" type="checkbox"/>] térreo [<input type="checkbox"/>] 2 pav. [<input type="checkbox"/>] 3 pav. [<input type="checkbox"/>] subsolo [<input type="checkbox"/>] porão alto [<input type="checkbox"/>] porão devido desnível
4.1.2 Altura média das edificações: 4,5m
4.1.3 – Tipologia predominante das coberturas: Cobertura com inclinação entre 25 e 35%, de duas e quatro águas.
4.1.4 – Tipo de telha predominante nas coberturas: Cerâmica tipo capa-canal
4.1.5 – Preservação da volumetria: volumetria compatível com a preservação do conjunto, com edificações de pavimento térreo acima do nível da rua.

4.2 – CARACTERIZAÇÃO TIPOLÓGICA DAS EDIFICAÇÕES:

4.2.1 – Tipologia arquitetônica predominante: Edificações de tipologia simplificada do período colonial, séculos XVIII e XIX, além das edificações em obras.
4.2.2 – Preservação da tipologia arquitetônica: [<input type="checkbox"/>] ótimo [<input checked="" type="checkbox"/>] bom [<input type="checkbox"/>] razoável [<input type="checkbox"/>] ruim
4.2.3 – Conservação das fachadas: [<input type="checkbox"/>] ótimo [<input type="checkbox"/>] bom [<input checked="" type="checkbox"/>] razoável [<input type="checkbox"/>] ruim

4.3 – OCUPAÇÃO DOS TERRENOS

4.3.1 - Afastamentos: [<input type="checkbox"/>] alinhado à rua [<input checked="" type="checkbox"/>] afastamentos frontais [<input checked="" type="checkbox"/>] afastamentos laterais [<input type="checkbox"/>] afastamentos laterais c/ garagem
4.3.2 – Implantação em relação ao nível da rua: [<input checked="" type="checkbox"/>] acima [<input type="checkbox"/>] no nível [<input checked="" type="checkbox"/>] abaixo
4.3.3 – Testada média dos lotes: 24 m

4.4 – USOS PREDOMINANTES:

[<input checked="" type="checkbox"/>] residência permanente	[<input type="checkbox"/>] comercial :	[<input type="checkbox"/>] vago
[<input type="checkbox"/>] institucional:	[<input type="checkbox"/>] serviço :	[<input type="checkbox"/>] em obras
[<input type="checkbox"/>] religioso	[<input type="checkbox"/>] residencial de fim de semana	

5 – CARACTERIZAÇÃO DA INFRA-ESTRUTURA

5.1 – PASSEIOS PREDOMINANTES

5.1.1 – Pavimentação: não possui	5.1.2 – Largura média: -
5.1.3 – Conservação dos passeios: - [<input type="checkbox"/>] ótimo [<input type="checkbox"/>] bom [<input type="checkbox"/>] razoável [<input type="checkbox"/>] ruim	

5.2 – VIA PREDOMINANTE:

5.2.1 – Pavimentação: poliédrico	5.2.2 – Largura média: 8m
5.2.2 – Conservação da via: [<input type="checkbox"/>] ótimo [<input type="checkbox"/>] bom [<input checked="" type="checkbox"/>] razoável [<input type="checkbox"/>] ruim	
5.2.3 – Transito de veículos: [<input type="checkbox"/>] impedido [<input type="checkbox"/>] intenso [<input checked="" type="checkbox"/>] eventualmente	
5.2.4 – Transito de veículos pesados: [<input type="checkbox"/>] impedido [<input type="checkbox"/>] intenso [<input checked="" type="checkbox"/>] eventualmente	
5.2.5 – Existência de sarjeta: não	5.2.6 – Existência de meio fio: sim

5.3 – REDE ESGOTO:

5.3.1 – Rede de esgoto: sem informação	5.3.2 – Funcionamento: -
--	--------------------------

preenchido por:

data:

Localização: UF / Município : Ouro Preto, MG	Cidade / Localização: Distrito de São Bartolomeu
Designação : Rua dos Trapichos	Área: urbana (<input checked="" type="checkbox"/>) rural ()

5.4 – REDE DRENAGEM PLUVIAL:

5.4.1– Rede de drenagem pluvial: sim	5.4.2 – Funcionamento: com problemas
--------------------------------------	--------------------------------------

5.5 - TRATAMENTO DE ESGOTO:

5.5.1– Existência de ETE: não	5.5.2 – Funcionamento: -
-------------------------------	--------------------------

5.6 – ABASTECIMENTO DE ÁGUA:

5.6.1– Rede de abastecimento de água: sim	5.6.2 – Água tratada: não
---	---------------------------

5.7 – ILUMINAÇÃO PÚBLICA:

5.7.1– Poste:[] poste fiação sub [<input checked="" type="checkbox"/>] poste fiação aérea [] lanterna na fachada [] não possui

5.8 – TELEFONIA:

5.8.1– Existência de rede de telefonia: não possui
--

6 – MOBILIÁRIO URBANO:

6.1 – Arborização de grande porte: [] esparsa [] densa [<input checked="" type="checkbox"/>] não possui

6.2 – Jardins e canteiros: não possui

6.3 – Telefone público: não possui	Quantidade: 0
------------------------------------	---------------

6.4 – Hidrante: não possui

6.5 – Chafariz: não possui

6.6 – Banco: não possui

7 – OUTRAS CARACTERÍSTICAS RELEVANTES:

7.1 – Ocupação da via é esparsa, com afastamentos frontais e laterais. No lado esquerdo da rua, devido às suas condições morfológicas, as edificações são implantadas acima do nível da rua e do esquerdo, abaixo do nível da rua.

7-2 – A parte mais plana da via é como um mirante, de onde pode ser vista quase que por completo a área mais nova da cidade, para onde se tem expandido.

7.3 – O traçado da via é curvo, não sendo possível a sua total apreensão de apenas um ponto.

preenchido por:
data:

Localização: UF / Município : Ouro Preto, MG	Cidade / Localização: Distrito de São Bartolomeu
Designação : Rua Estrada da Fazenda	Área: urbana (x) rural ()

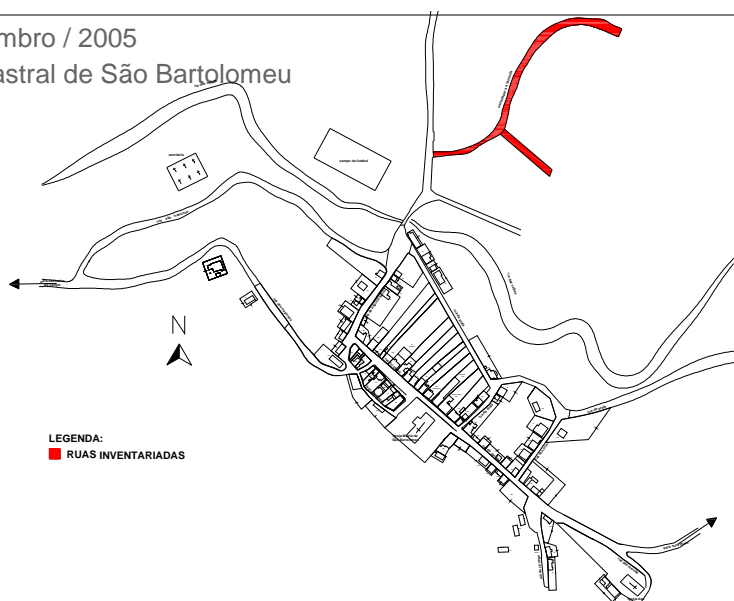
LOGRADOUROS DO CONJUNTO URBANO DO DISTRITO DE SÃO BARTOLOMEU

1- IDENTIFICAÇÃO:

Localização: UF / Município : Ouro Preto, MG	
Localização: Cidade / Localização: Distrito de São Bartolomeu	Área : urbana (x) rural ()
Designação: Rua Estrada da Fazenda	
Existência de bens tombados individualmente: Não possui	

1.1- MAPA LOCALIZAÇÃO:

Data do Desenho: novembro / 2005
Referência: Planta Cadastral de São Bartolomeu



1.2-LEVANTAMENTO FOTOGRÁFICO:

Data da fotografia: 06/10/2005
Referência: ruaestradafazenda.sb 01/ 02
Fotografia: Neno



Rua Estrada da Fazenda, vista da parte baixa



Rua Estrada da Fazenda, vista de baixo da rua lateral

preenchido por:
data:

Localização: UF / Município : Ouro Preto, MG	Cidade / Localização: Distrito de São Bartolomeu
Designação : Rua Estrada da Fazenda	Área: urbana (<input checked="" type="checkbox"/>) rural ()

2- ÉPOCA DE OCUPAÇÃO:

Ocupação recente, do final do século XX. Ocupação ainda esparsa.

3- CARACTERÍSTICAS TOPOGRÁFICAS DO LOGRADOURO:

3.1 Declividade: [] baixo declive [] alto declive [] plano [] alto aclave [] baixo aclave

3.2 Implantação: [] cumeada [] encosta (transversal) [] vale

4- CARACTERIZAÇÃO URBANO/ARQUITETÔNICA:

4.1 – VOLUMETRIAS PREDOMINANTES ACIMA DO NÍVEL DA RUA:

4.1.1 Gabarito: [] térreo [] 2 pav. [] 3 pav. [] subsolo [] porão alto

4.1.2 Altura média das edificações: 7,5m

4.1.3 – Tipologia predominante das coberturas: cobertura de duas e quatro águas, com beiral simples

4.1.4 – Tipo de telha predominante nas coberturas: cerâmica tipo capa-canal

4.1.5 – Preservação da volumetria: a volumetria preserva a paisagem do conjunto urbano original. Não há intervenções que causem descaracterizações significativas

4.2 – CARACTERIZAÇÃO TIPOLOGICA DAS EDIFICAÇÕES:

4.2.1 – Tipologia arquitetônica predominante: a tipologia ora segue a original, ora são utilizadas varandas frontais, seja no pavimento térreo seja no segundo pavimento.

4.2.2 – Preservação da tipologia arquitetônica: [] ótimo [] bom [] razoável [] ruim

4.2.3 – Conservação das fachadas: [] ótimo [] bom [] razoável [] ruim

4.3 – OCUPAÇÃO DOS TERRENOS

4.3.1 - Afastamentos: [] alinhado à rua [] afastamentos frontais
[] afastamentos laterais [] afastamentos laterais c/ garagem

4.3.2 – Implantação em relação ao nível da rua: [] acima [] no nível [] abaixo

4.3.3 – Testada média dos lotes: variável, indo de 10 a mais de 30m

4.4 – USOS PREDOMINANTES:

[] residência permanente [] comercial : [] vago
[] institucional: [] serviço : [] em obras
[] religioso [] residencial de fim de semana

5 – CARACTERIZAÇÃO DA INFRA-ESTRUTURA

5.1 – PASSEIOS PREDOMINANTES

5.1.1 – Pavimentação: não possui

5.1.2 – Largura média: -

5.1.3 – Conservação dos passeios: - [] ótimo [] bom [] razoável [] ruim

5.2 – VIA PREDOMINANTE:

5.2.1 – Pavimentação: poliédrico

5.2.2 – Largura média: 10m

5.2.2 – Conservação da via: [] ótimo [] bom [] razoável [] ruim

5.2.3 – Transito de veículos: [] impedido [] intenso [] eventualmente

5.2.4 – Transito de veículos pesados: [] impedido [] intenso [] eventualmente

5.2.5 – Existência de sarjeta: sim

5.2.6 – Existência de meio fio: sim

5.3 – REDE ESGOTO:

5.3.1 – Rede de esgoto: sim

5.3.2 – Funcionamento: com problemas

preenchido por:

data:

Localização: UF / Município : Ouro Preto, MG	Cidade / Localização: Distrito de São Bartolomeu
Designação : Rua Estrada da Fazenda	Área: urbana (<input checked="" type="checkbox"/>) rural ()

5.4 – REDE DRENAGEM PLUVIAL:

5.4.1– Rede de drenagem pluvial: sim	5.4.2 – Funcionamento: bom
--------------------------------------	----------------------------

5.5 - TRATAMENTO DE ESGOTO:

5.5.1– Existência de ETE: não possui	5.5.2 – Funcionamento: -
--------------------------------------	--------------------------

5.6 – ABASTECIMENTO DE ÁGUA:

5.6.1– Rede de abastecimento de água: sim	5.6.2 – Água tratada: não
---	---------------------------

5.7 – ILUMINAÇÃO PÚBLICA:

5.7.1– Poste:[] poste fiação sub [<input checked="" type="checkbox"/>] poste fiação aérea [] lanterna na fachada [] não possui

5.8 – TELEFONIA:

5.8.1– Existência de rede de telefonia: não possui
--

6 – MOBILIÁRIO URBANO:

6.1 – Arborização de grande porte: [] esparsa [] densa [<input checked="" type="checkbox"/>] não possui

6.2 – Jardins e canteiros: não possui

6.3 – Telefone público: não possui	Quantidade: -
------------------------------------	---------------

6.4 – Hidrante: não possui

6.5 – Chafariz: não possui

6.6 – Banco: não possui

7 – OUTRAS CARACTERÍSTICAS RELEVANTES:

7.1 – Ocupação recente, de fins do século XX, e ocupação ainda bem esparsa.
7.2 – Área com tendência de expansão do distrito.

preenchido por: Liliane de Castro
data:

Localização: UF / Município : Ouro Preto/MG	Cidade / Localização: Distrito de São Bartolomeu
Designação : Rua São Francisco	Área: urbana (X) rural ()

LOGRADOUROS DO CONJUNTO URBANO DO DISTRITO DE SÃO BARTOLOMEU

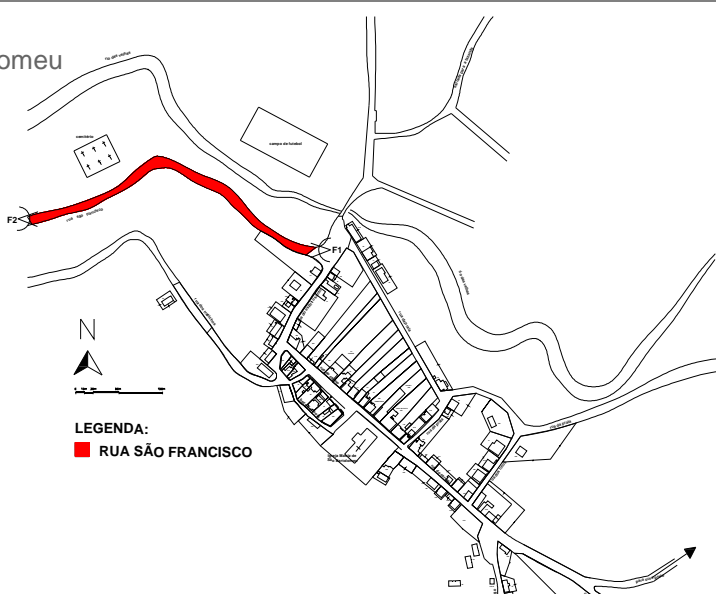
1- IDENTIFICAÇÃO:

Localização: UF / Município : Município de Ouro Preto, MG	
Localização: Cidade / Localização: Distrito de São Bartolomeu	Área : urbana (X) rural ()
Designação: Rua São Francisco	
Existência de bens tombados individualmente:	

1.1- MAPA LOCALIZAÇÃO:

Data do Desenho: novembro / 2005

Referência: Cadastral de São Bartolomeu



1.2-LEVANTAMENTO FOTOGRÁFICO:

Data da fotografia: 06 / 10 / 2005

Referência: Rua São Francisco 2; Rua São Francisco 3



Foto 1 – Rua São Francisco



Foto 2 – Rua São Francisco

preenchido por: Liliane de Castro
data:

Localização: UF / Município : Ouro Preto/MG	Cidade / Localização: Distrito de São Bartolomeu
Designação : Rua São Francisco	Área: urbana (<input checked="" type="checkbox"/>) rural ()

2- ÉPOCA DE OCUPAÇÃO:

Ocupação a partir da construção do cemitério e capela.

3- CARACTERÍSTICAS TOPOGRÁFICAS DO LOGRADOURO:

3.1 Declividade: [] baixo declive [] alto declive [] plano [] alto aclave [<input checked="" type="checkbox"/>] baixo aclave
3.2 Implantação: [] cumeada [<input checked="" type="checkbox"/>] encosta [] vale

4- CARACTERIZAÇÃO URBANO/ARQUITETÔNICA:

4.1 – VOLUMETRIAS PREDOMINANTES ACIMA DO NÍVEL DA RUA:

4.1.1 Gabarito: [<input checked="" type="checkbox"/>] térreo [<input checked="" type="checkbox"/>] 2 pav. [] 3 pav. [] subsolo [] porão alto [] porão devido desnível
4.1.2 Altura média das edificações: um pavimento – 4,50m; dois pavimentos – 7,50m
4.1.3 – Tipologia predominante das coberturas: Cobertura com inclinação entre 25 e 40%, com 3 águas e com cumeeira perpendicular à rua.
4.1.4 – Tipo de telha predominante nas coberturas: Telha cerâmica tipo capa-canal
4.1.5 – Preservação da volumetria: Ocupação nova, de dois pavimentos.

4.2 – CARACTERIZAÇÃO TIPOLOGICA DAS EDIFICAÇÕES:

4.2.1 – Tipologia arquitetônica predominante: Ocupação nova, posterior à segunda metade do século XX.
4.2.2 – Preservação da tipologia arquitetônica: [] ótimo [] bom [] razoável [] ruim
4.2.3 – Conservação das fachadas: [] ótimo [<input checked="" type="checkbox"/>] bom [] razoável [] ruim

4.3 – OCUPAÇÃO DOS TERRENOS

4.3.1 - Afastamentos: [] alinhado à rua [<input checked="" type="checkbox"/>] afastamentos frontais [] afastamentos laterais [<input checked="" type="checkbox"/>] afastamentos laterais c/ garagem
4.3.2 – Implantação em relação ao nível da rua: [] acima [<input checked="" type="checkbox"/>] no nível [] abaixo
4.3.3 – Testada média dos lotes: 7,00m

4.4 – USOS PREDOMINANTES:

[<input checked="" type="checkbox"/>] residência permanente	[] comercial :	[] vago
[] institucional:	[] serviço :	[] em obras
[] religioso	[] residencial de fim de semana	

5 – CARACTERIZAÇÃO DA INFRA-ESTRUTURA

5.1 – PASSEIOS PREDOMINANTES

5.1.1 – Pavimentação: gramado / cimentado	5.1.2 – Largura média: 50cm
5.1.3 – Conservação dos passeios: [] ótimo [] bom [<input checked="" type="checkbox"/>] razoável [] ruim	

5.2 – VIA PREDOMINANTE:

5.2.1 – Pavimentação: pé-de-moleque	5.2.2 – Largura média: 6,0 m
5.2.2 – Conservação da via: [] ótimo [<input checked="" type="checkbox"/>] bom [] razoável [] ruim	
5.2.3 – Transito de veículos: [] impedido [] intenso [<input checked="" type="checkbox"/>] eventualmente	
5.2.4 – Transito de veículos pesados: [] impedido [] intenso [<input checked="" type="checkbox"/>] eventualmente	
5.2.5 – Existência de sarjeta: sim	5.2.6 – Existência de meio fio: sim

5.3 – REDE ESGOTO:

5.3.1 – Rede de esgoto: sim	5.3.2 – Funcionamento: com problemas
-----------------------------	--------------------------------------

5.4 – REDE DRENAGEM PLUVIAL:

5.4.1 – Rede de drenagem pluvial: sim	5.4.2 – Funcionamento: com problemas
---------------------------------------	--------------------------------------

preenchido por: Liliane de Castro
data:

Localização: UF / Município : Ouro Preto/MG	Cidade / Localização: Distrito de São Bartolomeu
Designação : Rua São Francisco	Área: urbana (<input checked="" type="checkbox"/>) rural ()

5.5 - TRATAMENTO DE ESGOTO:

5.5.1 – Existência de ETE: não	5.5.2 – Funcionamento: -
--------------------------------	--------------------------

5.6 – ABASTECIMENTO DE ÁGUA:

5.6.1 – Rede de abastecimento de água: sim	5.6.2 – Água tratada: não
--	---------------------------

5.7 – ILUMINAÇÃO PÚBLICA:

5.7.1 – Poste: [] poste fiação sub [<input checked="" type="checkbox"/>] poste fiação aérea [] lanterna na fachada [] não possui

5.8 – TELEFONIA:

5.8.1 – Existência de rede de telefonia: não
--

6 – MOBILIÁRIO URBANO:

6.1 – Arborização de grande porte: [<input checked="" type="checkbox"/>] esparsa [] densa [] não possui

6.2 – Jardins e canteiros: passeio gramado
--

6.3 – Telefone público: não	Quantidade:
-----------------------------	-------------

6.4 – Hidrante: não

6.5 – Chafariz: não

6.6 – Banco: não

7 – OUTRAS CARACTERÍSTICAS RELEVANTES:

7.1 Rua apresenta ocupação em apenas um dos lados; do outro, presença apenas de Capela e cemitério.

Fichas das Edificações

- 01 – Adro lateral da Igreja Matriz, s/n
- 02 – Adro da Capela das Merc~es, s/n
- 03 – Rua do Carmo, s/n (1º imóvel à esquerda, a partir da esquina com Rua Espírito Santo)
- 04 – Rua do Carmo, s/n (2º imóvel à esquerda – bar)
- 05 – Rua do Carmo, s/n (3º imóvel à esquerda)
- 06 – Rua do Carmo, 29 (Na Trilha das Gerais)
- 07 – Rua do Carmo, s/n (5º imóvel à esquerda)
- 08 – Rua do Carmo, s/n (6º imóvel à esquerda)
- 09 – Rua do Carmo, 57
- 10 – Rua do Carmo, 67 (Casa do Padre)
- 11 – Rua do Carmo, 77
- 12 – Rua do Carmo, 87
- 13 – Rua do Carmo, 97
- 14 – Rua do Carmo, s/n (12º imóvel à esquerda – imóvel com oratório)
- 15 – Rua do Carmo, s/n (13º imóvel à esquerda – Escola Municipal)
- 16 – Rua do Carmo, s/n (14º imóvel à esquerda – Casa da Festa)
- 17 – Rua do Carmo, 145
- 18 – Rua do Carmo, 208
- 19 – Rua do Carmo, 207
- 20 – Rua do Carmo, 189
- 21 – Rua do Carmo, 133
- 22 – Rua do Carmo, s/n (20º imóvel à esquerda)
- 23 – Rua do Carmo, 233
- 24 – Rua do Carmo, 255
- 25 – Rua do Carmo, s/n (esquina com Rua dos Lírios)
- 26 – Rua do Carmo, s/n (1º imóvel à direita, a partir da esquina com Rua Espírito Santo)
- 27 – Rua do Carmo, 10
- 28 – Rua do Carmo, s/n (3º imóvel à direita)
- 29 – Rua do Carmo, s/n (esquina com Rua dos Trapichos - oratório)
- 30 – Rua do Carmo, 35 (esquina com Rua dos Trapichos)
- 31 – Rua do Carmo, 34
- 32 – Rua do Carmo, 84
- 33 – Rua do Carmo, s/n (7º imóvel à direita – posto médico)
- 34 – Rua do Carmo, 35

- 35 – Rua do Carmo, 45
- 36 – Rua do Carmo, s/n (10º imóvel à direita – ruína)
- 37 – Rua do Carmo, 200
- 38 – Rua do Carmo, s/n (12º imóvel à direita)
- 39 – Rua do Carmo, 194
- 40 – Rua do Carmo, 222
- 41 – Rua do Carmo, 226
- 42 – Rua do Carmo, 230
- 43 – Rua do Carmo, s/n (19º imóvel à direita, esquina com Rua do Córrego – lote vago)
- 44 – Rua do Carmo, s/n (20º imóvel à direita, esquina com Rua do Córrego – Pousada São Bartolomeu)
- 45 – Rua Espírito Santo, 17
- 46 – Rua Espírito Santo, 15
- 47 – Rua Espírito Santo, 02
- 48 – Rua Espírito Santo, s/n (4º imóvel à esquerda, a partir da esquina com Rua do Carmo)
- 49 – Rua Espírito Santo, s/n (5º imóvel à esquerda – ruína)
- 50 – Rua Espírito Santo, s/n (6º imóvel à esquerda – ruína)
- 51 – Rua Espírito Santo, 83
- 52 – Rua Espírito Santo, 93
- 53 – Rua Espírito Santo, 12
- 54 – Rua Espírito Santo, 74
- 55 – Rua Espírito Santo, 84 (3º imóvel à direita, a partir da esquina com Rua do Carmo)
- 56 – Rua Espírito Santo, 94
- 57 – Rua Espírito Santo, 98
- 58 – Rua da Praia, s/n (1º imóvel à esquerda, a partir da esquina com Rua do Carmo – construção)
- 59 – Rua da Praia, 216
- 60 – Rua da Praia, 02
- 61 – Rua da Praia, s/n (1º imóvel à direita, a partir da esquina com Rua do Carmo - Construção)
- 62 – Rua da Praia, 05
- 63 – Rua da Praia, s/n (construção na esquina da Rua dos Lírios)
- 64 – Beco do Bois, s/n (1º imóvel à esquerda, esquina com o adro da Matriz)
- 65 – Rua dos Trapichos, 37
- 66 – Rua dos Trapichos, s/n (1º imóvel à direita, esquina com Rua Espírito Santo)
- 67 – Rua dos Trapichos, 85

68 – Rua dos Trapichos, 99

69 – Rua dos Lírios, s/n (1º imóvel à esquerda, esquina com Rua do Carmo – construção)

70 – Rua dos Lírios, s/n (2º imóvel à esquerda – construção)

71 – Rua dos Lírios, 12

72 – Rua dos Lírios, s/n (4º imóvel à esquerda)

73 – Rua da Praia, s/n (1º imóvel, esquina com Rua Espírito Santo)

74 – Rua da Praia, 59

75 – Rua da Praia, 71

76 – Rua da Praia, 99

77 – Rua do Córrego, 20

78 – Rua do Córrego, 50

79 – Rua do Córrego, 55

80 – Rua do Córrego, 65

preenchido por: Liliane de Castro Vieira

data: 03 / 11 / 2005

Endereço: (rua / av) Adro da Igreja Matriz	Nº S/N
Levantamento: <input checked="" type="checkbox"/> sumário <input type="checkbox"/> completo	Motivo de Lev. Sumário : casa de fim de semana

INVENTÁRIO DOS BENS IMÓVEIS DO CONJUNTO URBANO DO DISTRITO DE SÃO BARTOLOMEU:

1- DADOS CADASTRAIS DO IMÓVEL

Endereço: (rua / av) Adro da Igreja Matriz	Nº S/N
Conhecido como:	
Caracterização: <input type="checkbox"/> edifício isolado <input checked="" type="checkbox"/> conjunto arquitetônico	

2- LEVANTAMENTO FOTOGRÁFICO:

Data da fotografia: 06 / 10 / 2005

Referência: 01-ruadocarmo.sn.sb1c



Fachada principal

3- DADOS DE POSSE DO IMÓVEL:

Responsável pelo imóvel: Sem informação	
0 responsável: <input type="checkbox"/> aluga o imóvel <input type="checkbox"/> é proprietário <input type="checkbox"/> usa emprestado <input type="checkbox"/> herdeiro	
Proprietário (a): Sem informação	
Possui documento de propriedade: <input type="checkbox"/> sim <input type="checkbox"/> não <input type="checkbox"/> não sabe	
Quem respondeu:	

4- USO:

Uso atual: <input type="checkbox"/> residência permanente <input type="checkbox"/> comercial : _____ <input type="checkbox"/> vago
<input type="checkbox"/> institucional: _____ <input type="checkbox"/> serviço : _____ <input type="checkbox"/> em obras
<input type="checkbox"/> religioso <input checked="" type="checkbox"/> residencial de fim de semana

5- DADOS DE IMPLANTAÇÃO DO IMÓVEL E CARACTERÍSTICAS DO LOTE :

Lote: <input type="checkbox"/> lote vago <input type="checkbox"/> em obras <input checked="" type="checkbox"/> construído <input type="checkbox"/> ruína	
Nº de edificações no lote: 1	
Inclinação do lote: <input type="checkbox"/> acline <input checked="" type="checkbox"/> declive <input type="checkbox"/> plano	
Testada do lote: 9,45m	Profundidade do lote: 15,90m
Afastamentos: <input type="checkbox"/> frontal : com jardim <input type="checkbox"/> <input checked="" type="checkbox"/> alinhamento da rua	
<input type="checkbox"/> fundos (mais de 3m) <input checked="" type="checkbox"/> fundo (menos de 3m)	
<input type="checkbox"/> lateral sem garagem: em um dos lados <input type="checkbox"/> ambos os lados <input type="checkbox"/>	

preenchido por: Liliane de Castro Vieira

data: 03 / 11 / 2005

Endereço: (rua / av) Adro da Igreja Matriz		Nº S/N
Levantamento: <input checked="" type="checkbox"/> sumário	<input type="checkbox"/> completo	Motivo de Lev. Sumário : casa de fim de semana

[X] lateral com garagem: em um dos lados [X] ambos os lados []	
Passeio frontal: tipo de pavimento: não possui	largura:
Configuração do terreno: [X] retangular (testada maior que profundidade)	[] quadrado
[] retangular (profundidade maior que testada)	[] irregular
[] esquina	

5.1- CARACTERÍSTICA DA ÁREA DESCOBERTA:

Uso da área descoberta:		
<input type="checkbox"/> não tem área descoberta	<input type="checkbox"/> horta/pomar	<input type="checkbox"/> criação de animais
<input checked="" type="checkbox"/> depósito	<input type="checkbox"/> vegetação de grande porte	<input type="checkbox"/> mina d'água
<input checked="" type="checkbox"/> estacionamento	<input type="checkbox"/> jardim ornamental	<input checked="" type="checkbox"/> lavagem/secagem de roupa
<input type="checkbox"/> área sem uso	<input type="checkbox"/> jardim de ervas medicinais	<input type="checkbox"/> lazer
<input type="checkbox"/> outros:		
Tipo e material do fechamento do lote: concreto aparente		
Materiais do piso da área descoberta: cimentado		

6- CARACTERÍSTICAS ARQUITETÔNICAS DAS EDIFICAÇÕES :

DADOS VOLUMÉTRICOS	
Nº de pavimentos acima do nível da rua: 2	Nº de subsolos: sem informação
Dimensões volumétricas:	
altura da fachada: 4,00m	altura da cumeeira: 5,50m

6.1 – CARACTERÍSTICAS DE COBERTURA

Classificação tipológica do telhado	
nº de águas do corpo principal: 4	
<input type="checkbox"/> cumeeira paralela à rua	
<input checked="" type="checkbox"/> cumeeira perpendicular à rua	
<input type="checkbox"/> outros:	
abertura de vão na cobertura (descrever): não	
existência de chaminé: <input checked="" type="checkbox"/> sim <input type="checkbox"/> não	
Registro de acréscimo volumétrico: não	Descrever:
Materiais empregados nas coberturas:	
Tipo de telha: cerâmica (capa e canal curva) Estrutura: madeira	

6.2 – CARACTERÍSTICAS DE FACHADA

Coroamento da fachada: beiral simples	
Material do coroamento: madeira	
Acabamento da fachada principal: argamassa com pintura; pedra (ardósia) no embasamento	
Molduras dos vãos da fachada principal:	
Material: madeira	
Esquadrias da fachada principal:	
Material: madeira	
Tipo: de abrir, duas folhas	
Cores predominantes da fachada principal	
coroamento: marrom	molduras dos vãos: marrom
esquadrias: marrom	caixilharia: não tem

preenchido por: Liliane de Castro Vieira

data: 03 / 11 / 2005

Endereço: (rua / av) Adro da Igreja Matriz	Nº S/N
Levantamento: [x] sumário [] completo	Motivo de Lev. Sumário : casa de fim de semana

acabamento fachada: amarelo

Outros elementos relevantes? Descrever:

6.3 - SISTEMAS CONSTRUTIVOS:

pau-a-pique:	alvenaria de tijolo: toda a edificação
adobe:	alvenaria de pedra:
taipa de pilão:	concreto: estrutura
madeira:	outros:

6.4 - MATERIAIS DE ACABAMENTO:

Material pisos - localizar: Sem acesso.
Material forros - localizar: Sem acesso.

7- OBSERVAÇÕES TIPOLOGICAS E DE CONDIÇÕES ATUAIS DA EDIFICAÇÃO:

Tipologia da construção (época de construção): Edificação posterior à segunda metade do século XX.
Estado de preservação do imóvel: Não se aplica.
Estado de conservação do imóvel: Nenhum problema evidente.

8- INFORMAÇÕES FORNECIDAS POR MORADOR / USUÁRIO:

Tem informações sobre a existência de outras edificações, anteriores a esta(s), neste lote? Sem informação.
Sabe algo sobre o uso anterior / original desta edificação? Sem informação.
O lote já foi desmembrado? Em quantos lotes? Sem informação.
O lote já foi lembrado? Quantos lotes foram lembrados? Sem informação.
Sabe a época de construção desta edificação? Sem informação.
Conhece alguma história sobre esta edificação? (sobre construção, fatos relevantes, moradores antigos) Sem informação.
A edificação já sofreu alguma alteração ? E reformas ? Quando ? Descrever (reformas, acréscimos) Sem informação.
Existe a intenção de modificar a construção ou lote ? Descrever (reformas, acréscimos, demembramentos) Sem informação.
Possui alguma documentação significativa sobre a edificação e/ou cidade? Sem informação.
Produz algum doce ou artesanato? Qual? Sem informação.

preenchido por: Liliane de Castro Vieira

data: 03 / 11 / 2005

Endereço: (rua / av) Adro da Igreja Matriz		Nº S/N
Levantamento: [x] sumário [] completo	Motivo de Lev. Sumário : casa de fim de semana	

Qual atividades a família exerce ?
Sem informação.

9 – EXISTÊNCIA DE BENS INTEGRADOS:

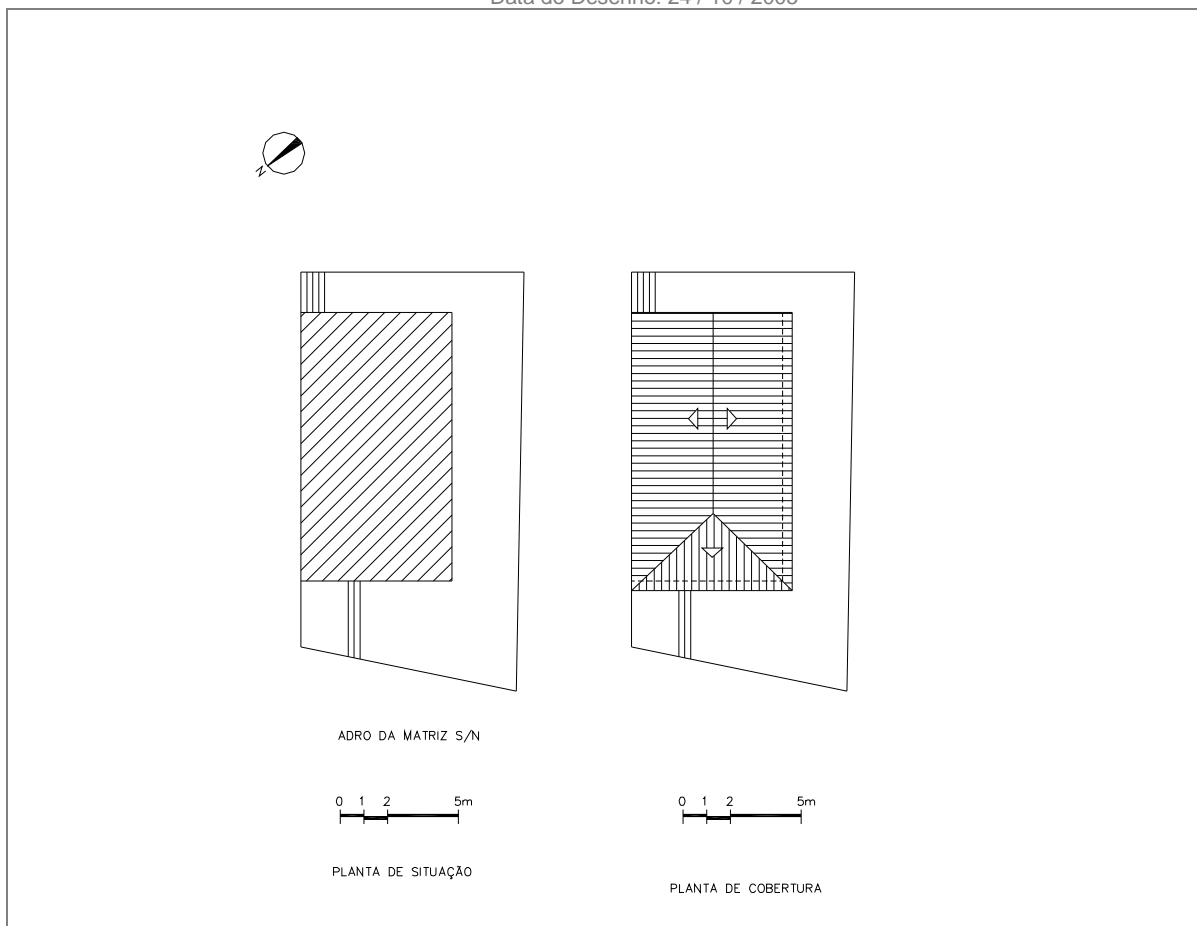
Localização:
Descrição:
Sem acesso.

10 – EXISTÊNCIA DE BENS MÓVEIS:

Descrição:
Sem acesso.

11 – OUTRAS OBSERVAÇÕES:

12 - LEVANTAMENTO ARQUITETÔNICO: Data do Levantamento: 03 / 10 / 2005
Data do Desenho: 24 / 10 / 2005



preenchido por: Liliane de Castro Vieira

data: 03 / 11 / 2005

Endereço: (rua / av) Praça das Mercês	Nº 06
Levantamento: <input type="checkbox"/> sumário <input checked="" type="checkbox"/> completo	Motivo de Lev. Sumário :

INVENTÁRIO DOS BENS IMÓVEIS DO CONJUNTO URBANO DO DISTRITO DE SÃO BARTOLOMEU:

1- DADOS CADASTRAIS DO IMÓVEL

Endereço: (rua / av) Praça das Mercês	Nº 06
Conhecido como:	
Caracterização: <input type="checkbox"/> edifício isolado <input checked="" type="checkbox"/> conjunto arquitetônico	

2- LEVANTAMENTO FOTOGRÁFICO:

Data da fotografia: 06 / 10 / 2005

Referência: 02-adrodasmercês.sn.sb1c



Fachada principal e galpão anexo

3- DADOS DE POSSE DO IMÓVEL:

Responsável pelo imóvel: João Batista
0 responsável: <input type="checkbox"/> aluga o imóvel <input type="checkbox"/> é proprietário <input type="checkbox"/> usa emprestado <input type="checkbox"/> herdeiro
Proprietário (a): João Roberto Fontes
Possui documento de propriedade: <input checked="" type="checkbox"/> sim <input type="checkbox"/> não <input type="checkbox"/> não sabe
Quem respondeu: João Batista

4- USO:

Uso atual: <input checked="" type="checkbox"/> residência permanente <input type="checkbox"/> comercial : _____ <input type="checkbox"/> vago
<input type="checkbox"/> institucional: _____ <input type="checkbox"/> serviço : _____ <input type="checkbox"/> em obras
<input type="checkbox"/> religioso <input type="checkbox"/> residencial de fim de semana

5- DADOS DE IMPLANTAÇÃO DO IMÓVEL E CARACTERÍSTICAS DO LOTE :

Lote: <input type="checkbox"/> lote vago <input type="checkbox"/> em obras <input checked="" type="checkbox"/> construído <input type="checkbox"/> ruína	
Nº de edificações no lote: 2 (casa e galpão)	
Inclinação do lote: <input type="checkbox"/> acline <input checked="" type="checkbox"/> declive <input type="checkbox"/> plano	
Testada do lote: 21,00m	Profundidade do lote: sem informação
Afastamentos: <input type="checkbox"/> frontal : com jardim <input type="checkbox"/> <input checked="" type="checkbox"/> alinhamento da rua	
<input checked="" type="checkbox"/> fundos (mais de 3m) <input type="checkbox"/> fundo (menos de 3m)	
<input checked="" type="checkbox"/> lateral sem garagem: em um dos lados <input type="checkbox"/> ambos os lados <input checked="" type="checkbox"/>	

preenchido por: Liliane de Castro Vieira

data: 03 / 11 / 2005

Endereço: (rua / av) Praça das Mercês	Nº 06
Levantamento: <input type="checkbox"/> sumário <input checked="" type="checkbox"/> completo	Motivo de Lev. Sumário :

<input type="checkbox"/> lateral com garagem: em um dos lados <input checked="" type="checkbox"/> ambos os lados <input type="checkbox"/>	
Passeio frontal: tipo de pavimento: não possui	largura:
Configuração do terreno: <input type="checkbox"/> retangular (testada maior que profundidade)	<input type="checkbox"/> quadrado
<input type="checkbox"/> retangular (profundidade maior que testada)	<input checked="" type="checkbox"/> irregular
<input type="checkbox"/> esquina	

5.1- CARACTERÍSTICA DA ÁREA DESCOBERTA:

Uso da área descoberta:		
<input type="checkbox"/> não tem área descoberta	<input checked="" type="checkbox"/> horta/pomar	<input checked="" type="checkbox"/> criação de animais
<input checked="" type="checkbox"/> depósito	<input type="checkbox"/> vegetação de grande porte	<input checked="" type="checkbox"/> mina d'água
<input type="checkbox"/> estacionamento	<input type="checkbox"/> jardim ornamental	<input checked="" type="checkbox"/> lavagem/secagem de roupa
<input type="checkbox"/> área sem uso	<input type="checkbox"/> jardim de ervas medicinais	<input type="checkbox"/> lazer
<input type="checkbox"/> outros:		
Tipo e material do fechamento do lote: bambu, argamassa, cerca metálica		
Materiais do piso da área descoberta: natural (terra, grama)		

6- CARACTERÍSTICAS ARQUITETÔNICAS DAS EDIFICAÇÕES :

DADOS VOLUMÉTRICOS	
Nº de pavimentos acima do nível da rua: 1	Nº de subsolos: 1
Dimensões volumétricas:	
altura da fachada: 2,90m	altura da cumeeira: 4,40m

6.1 - CARACTERÍSTICAS DE COBERTURA

Classificação tipológica do telhado	
nº de águas do corpo principal: 6	
<input checked="" type="checkbox"/> cumeeira paralela à rua	
<input type="checkbox"/> cumeeira perpendicular à rua	
<input type="checkbox"/> outros:	
abertura de vão na cobertura (descrever): não	
existência de chaminé: <input type="checkbox"/> sim <input checked="" type="checkbox"/> não	
Registro de acréscimo volumétrico: sim	Descrever: banheiro fora de casa
Materiais empregados nas coberturas:	
Tipo de telha: cerâmica (capa e canal curva) Estrutura: madeira	

6.2 - CARACTERÍSTICAS DE FACHADA

Coroamento da fachada: cachorros, guarda-pó	
Material do coroamento: madeira	
Acabamento da fachada principal: argamassa com pintura	
Molduras dos vãos da fachada principal:	
Material: madeira	
Esquadrias da fachada principal:	
Material: madeira	
Tipo: de abrir	
Cores predominantes da fachada principal	
coroamento: natural	molduras dos vãos: natural
esquadrias: natural / azul	caixilharia: não tem

preenchido por: Liliane de Castro Vieira

data: 03 / 11 / 2005

Endereço: (rua / av) Praça das Mercês	Nº 06
Levantamento: [] sumário [X] completo	Motivo de Lev. Sumário :

acabamento fachada: branco

Outros elementos relevantes? Descrever:

6.3 - SISTEMAS CONSTRUTIVOS:

pau-a-pique:	alvenaria de tijolo: toda a edificação
adobe:	alvenaria de pedra:
taipa de pilão:	concreto:
madeira:	outros:

6.4 - MATERIAIS DE ACABAMENTO:

Material pisos - localizar:

Ardósia no quarto, banheiro e cozinha da frente; cimentado na cozinha de trás e depósito.

Material forros - localizar:

Lambri no quarto, banheiro e cozinha da frente; telha vã na cozinha de trás; esteira no depósito.

7- OBSERVAÇÕES TIPOLOGICAS E DE CONDIÇÕES ATUAIS DA EDIFICAÇÃO:

Tipologia da construção (época de construção):

Edificação posterior à segunda metade do século XX.

Estado de preservação do imóvel:

Não se aplica.

Estado de conservação do imóvel:

Umidade na base das paredes, trincas na fachada.

8- INFORMAÇÕES FORNECIDAS POR MORADOR / USUÁRIO:

Tem informações sobre a existência de outras edificações, anteriores a esta(s), neste lote?

Sempre foi essa edificação.

Sabe algo sobre o uso anterior / original desta edificação?

Residência.

O lote já foi desmembrado? Em quantos lotes?

Não.

O lote já foi lembrado? Quantos lotes foram lembrados?

Não.

Sabe a época de construção desta edificação?

Sem informação.

Conhece alguma história sobre esta edificação? (sobre construção, fatos relevantes, moradores antigos)

Sem informação.

A edificação já sofreu alguma alteração ? E reformas ? Quando ? Descrever (reformas, acréscimos)

Sem informação.

Existe a intenção de modificar a construção ou lote ? Descrever (reformas, acréscimos, demembramentos)

Sem informação.

Possui alguma documentação significativa sobre a edificação e/ou cidade?

Sem informação.

Produz algum doce ou artesanato? Qual?

Sem informação.

preenchido por: Liliane de Castro Vieira
data: 03 / 11 / 2005

Endereço: (rua / av) Praça das Mercês		Nº 06
Levantamento: [] sumário [X] completo	Motivo de Lev. Sumário :	

Quais atividades a família exerce?
Sem informação.

9 – EXISTÊNCIA DE BENS INTEGRADOS:

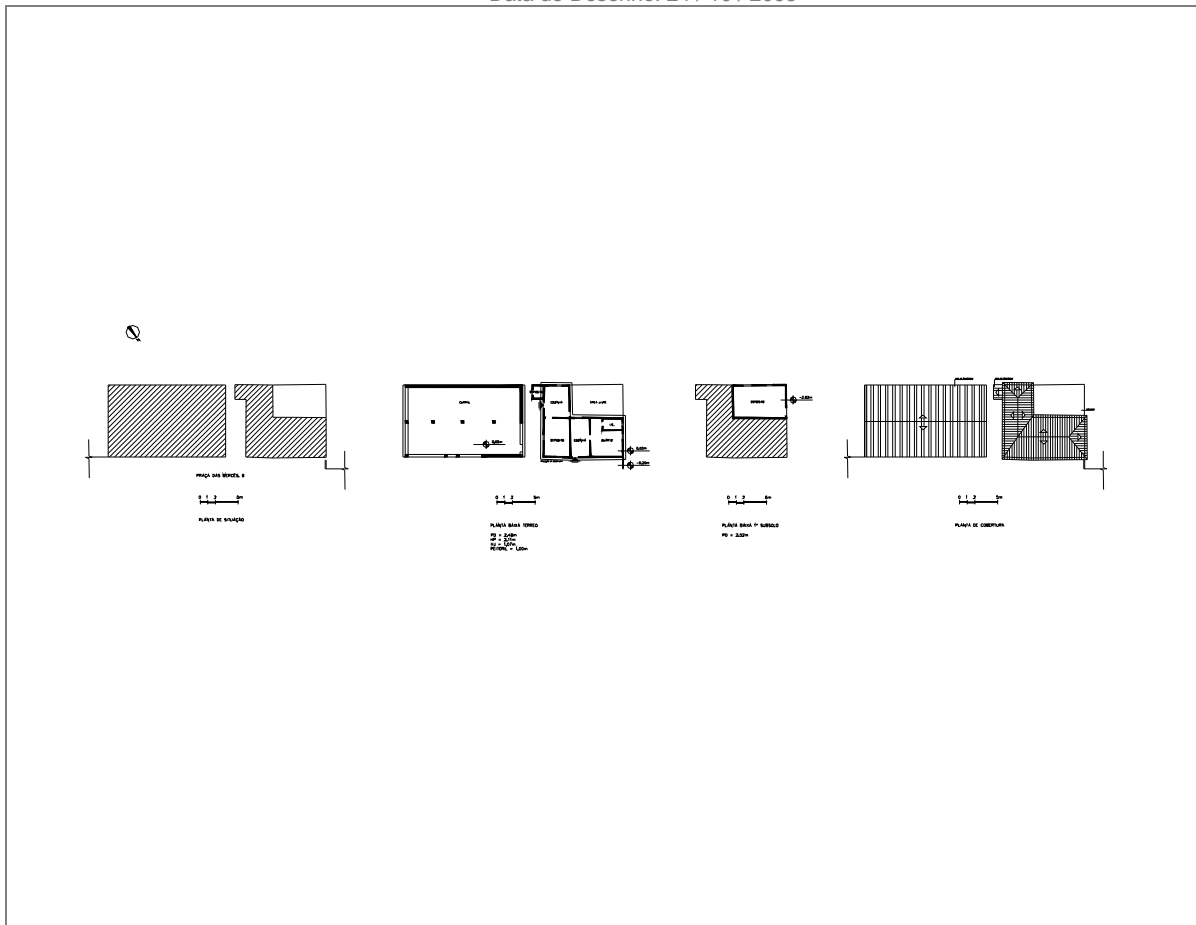
Localização:
Descrição:

10 – EXISTÊNCIA DE BENS MÓVEIS:

Descrição:

11 – OUTRAS OBSERVAÇÕES:

12 - LEVANTAMENTO ARQUITETÔNICO: Data do Levantamento: 03 / 10 / 2005
Data do Desenho: 24 / 10 / 2005



preenchido por: Liliane de Castro Vieira

data: 03 / 11 / 2005

Endereço: (rua / av) Rua do Carmo	Nº S/N
Levantamento: <input checked="" type="checkbox"/> sumário <input type="checkbox"/> completo	Motivo de Lev. Sumário : casa de fim de semana

INVENTÁRIO DOS BENS IMÓVEIS DO CONJUNTO URBANO DO DISTRITO DE SÃO BARTOLOMEU:

1- DADOS CADASTRAIS DO IMÓVEL

Endereço: (rua / av) Rua do Carmo	Nº S/N
Conhecido como:	
Caracterização: <input type="checkbox"/> edifício isolado <input checked="" type="checkbox"/> conjunto arquitetônico	

2- LEVANTAMENTO FOTOGRÁFICO:

Data da fotografia: 06 / 10 / 2005

Referência: 03-ruadocarmo.sn.sb1c



Fachada principal e lateral

3- DADOS DE POSSE DO IMÓVEL :

Responsável pelo imóvel: Sem informação
0 responsável: <input type="checkbox"/> aluga o imóvel <input type="checkbox"/> é proprietário <input type="checkbox"/> usa emprestado <input type="checkbox"/> herdeiro
Proprietário (a): Sem informação
Possui documento de propriedade: <input type="checkbox"/> sim <input type="checkbox"/> não <input type="checkbox"/> não sabe
Quem respondeu:

4- USO:

Uso atual: <input type="checkbox"/> residência permanente <input type="checkbox"/> comercial : _____ <input type="checkbox"/> vago
<input type="checkbox"/> institucional: _____ <input type="checkbox"/> serviço : _____ <input type="checkbox"/> em obras
<input type="checkbox"/> religioso <input checked="" type="checkbox"/> residencial de fim de semana

5- DADOS DE IMPLANTAÇÃO DO IMÓVEL E CARACTERÍSTICAS DO LOTE :

Lote: <input type="checkbox"/> lote vago <input type="checkbox"/> em obras <input checked="" type="checkbox"/> construído <input type="checkbox"/> ruína	
Nº de edificações no lote: 1	
Inclinação do lote: <input type="checkbox"/> acline <input checked="" type="checkbox"/> declive <input type="checkbox"/> plano	
Testada do lote: 13,43m	Profundidade do lote: 16,55m
Afastamentos: <input type="checkbox"/> frontal : com jardim <input type="checkbox"/> <input checked="" type="checkbox"/> alinhamento da rua	
<input checked="" type="checkbox"/> fundos (mais de 3m) <input type="checkbox"/> fundo (menos de 3m)	
<input checked="" type="checkbox"/> lateral sem garagem: em um dos lados <input checked="" type="checkbox"/> ambos os lados <input type="checkbox"/>	

preenchido por: Liliane de Castro Vieira

data: 03 / 11 / 2005

Endereço: (rua / av) Rua do Carmo		Nº S/N
Levantamento: <input checked="" type="checkbox"/> sumário	<input type="checkbox"/> completo	Motivo de Lev. Sumário : casa de fim de semana

<input type="checkbox"/> lateral com garagem: em um dos lados <input type="checkbox"/> ambos os lados <input type="checkbox"/>	
Passeio frontal: tipo de pavimento: lajeado	largura: 60cm
Configuração do terreno: <input type="checkbox"/> retangular (testada maior que profundidade)	<input type="checkbox"/> quadrado
<input type="checkbox"/> retangular (profundidade maior que testada)	<input checked="" type="checkbox"/> irregular
<input checked="" type="checkbox"/> esquina	

5.1- CARACTERÍSTICA DA ÁREA DESCOBERTA:

Uso da área descoberta:		
<input type="checkbox"/> não tem área descoberta	<input checked="" type="checkbox"/> horta/pomar	<input type="checkbox"/> criação de animais
<input type="checkbox"/> depósito	<input checked="" type="checkbox"/> vegetação de grande porte	<input type="checkbox"/> mina d'água
<input type="checkbox"/> estacionamento	<input type="checkbox"/> jardim ornamental	<input type="checkbox"/> lavagem/secagem de roupa
<input type="checkbox"/> área sem uso	<input type="checkbox"/> jardim de ervas medicinais	<input checked="" type="checkbox"/> lazer
<input type="checkbox"/> outros:		
Tipo e material do fechamento do lote: argamassa		
Materiais do piso da área descoberta: sem acesso		

6- CARACTERÍSTICAS ARQUITETÔNICAS DAS EDIFICAÇÕES :

DADOS VOLUMÉTRICOS	
Nº de pavimentos acima do nível da rua: 1	Nº de subsolos: sem informação
Dimensões volumétricas:	
altura da fachada: 3,00m	altura da cumeeira: 1,50m

6.1 – CARACTERÍSTICAS DE COBERTURA

Classificação tipológica do telhado	
nº de águas do corpo principal: 4	
<input checked="" type="checkbox"/> cumeeira paralela à rua	
<input type="checkbox"/> cumeeira perpendicular à rua	
<input type="checkbox"/> outros:	
abertura de vão na cobertura (descrever): não	
existência de chaminé: <input checked="" type="checkbox"/> sim <input type="checkbox"/> não	
Registro de acréscimo volumétrico: sim	Descrever: área coberta com laje plana
Materiais empregados nas coberturas:	
Tipo de telha: cerâmica (capa e canal curva), laje plana Estrutura: madeira	

6.2 – CARACTERÍSTICAS DE FACHADA

Coroamento da fachada: cachorros, guarda-pó	
Material do coroamento: madeira	
Acabamento da fachada principal: argamassa com pintura; chapisco no embasamento	
Molduras dos vãos da fachada principal:	
Material: madeira	
Esquadrias da fachada principal:	
Material: madeira	
Tipo: de abrir, folha cega	
Cores predominantes da fachada principal	
coroamento: azul	molduras dos vãos: azul
esquadrias: azul	caixilharia: não tem

preenchido por: Liliane de Castro Vieira

data: 03 / 11 / 2005

Endereço: (rua / av) Rua do Carmo	Nº S/N
Levantamento: [x] sumário [] completo	Motivo de Lev. Sumário : casa de fim de semana

acabamento fachada: palha / vermelho

Outros elementos relevantes? Descrever:

6.3 - SISTEMAS CONSTRUTIVOS:

pau-a-pique:	alvenaria de tijolo: na fachada
adobe:	alvenaria de pedra:
taipa de pilão:	concreto:
madeira:	outros:

6.4 - MATERIAIS DE ACABAMENTO:

Material pisos - localizar: Sem acesso.
Material forros - localizar: Sem acesso.

7- OBSERVAÇÕES TIPOLOGICAS E DE CONDIÇÕES ATUAIS DA EDIFICAÇÃO:

Tipologia da construção (época de construção): Aparentemente, edificação apresenta tipologia do século XVIII.
Estado de preservação do imóvel: Sem acesso.
Estado de conservação do imóvel: Edificação apresenta trincas, manchas de umidade na base da edificação e descolamento do reboco.

8- INFORMAÇÕES FORNECIDAS POR MORADOR / USUÁRIO:

Tem informações sobre a existência de outras edificações, anteriores a esta(s), neste lote? Sem informação.
Sabe algo sobre o uso anterior / original desta edificação? Sem informação.
O lote já foi desmembrado? Em quantos lotes? Sem informação.
O lote já foi lembrado? Quantos lotes foram lembrados? Sem informação.
Sabe a época de construção desta edificação? Sem informação.
Conhece alguma história sobre esta edificação? (sobre construção, fatos relevantes, moradores antigos) Sem informação.
A edificação já sofreu alguma alteração ? E reformas ? Quando ? Descrever (reformas, acréscimos) Sem informação.
Existe a intenção de modificar a construção ou lote ? Descrever (reformas, acréscimos, demembramentos) Sem informação.
Possui alguma documentação significativa sobre a edificação e/ou cidade? Sem informação.
Produz algum doce ou artesanato? Qual?

preenchido por: Liliane de Castro Vieira
data: 03 / 11 / 2005

Endereço: (rua / av) Rua do Carmo	Nº S/N
Levantamento: [x] sumário [] completo	Motivo de Lev. Sumário : casa de fim de semana

Sem informação.

Qual atividades a família exerce ?

Sem informação.

9 – EXISTÊNCIA DE BENS INTEGRADOS:

Localização:

Descrição:

Sem acesso.

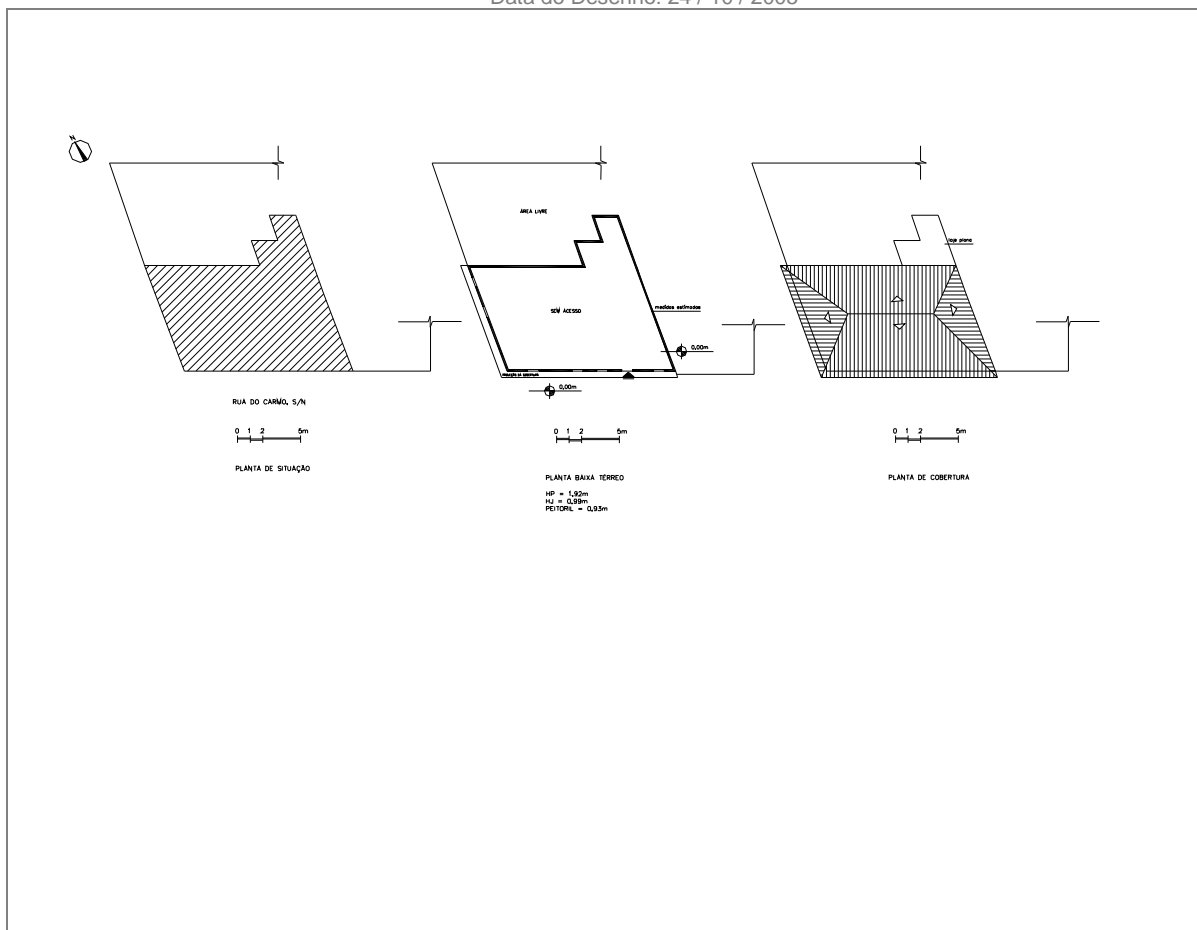
10 – EXISTÊNCIA DE BENS MÓVEIS:

Descrição:

Sem acesso.

11 – OUTRAS OBSERVAÇÕES:

12 - LEVANTAMENTO ARQUITETÔNICO: Data do Levantamento: 03 / 10 / 2005 Data do Desenho: 24 / 10 / 2005



preenchido por: Liliane de Castro Vieira

data: 03 / 11 / 2005

Endereço: (rua / av) Rua do Carmo	Nº S/N
Levantamento: [] sumário [X] completo	Motivo de Lev. Sumário :

INVENTÁRIO DOS BENS IMÓVEIS DO CONJUNTO URBANO DO DISTRITO DE SÃO BARTOLOMEU:

1- DADOS CADASTRAIS DO IMÓVEL

Endereço: (rua / av) Rua do Carmo	Nº S/N
Conhecido como: 84 (sobrado) lado esquerdo	
Caracterização: [] edifício isolado [X] conjunto arquitetônico	

2- LEVANTAMENTO FOTOGRÁFICO:

Data da fotografia: 06 / 10 / 2005

Referência: 04-ruadocarmo.sn.sb1c



Fachada principal

3- DADOS DE POSSE DO IMÓVEL :

Responsável pelo imóvel: Ernane Alves Góis
0 responsável: [X] aluga o imóvel [] é proprietário [] usa emprestado [] herdeiro
Proprietário (a): Mano
Possui documento de propriedade: [X] sim [] não [] não sabe
Quem respondeu: Ernane / Thiago

4- USO:

Uso atual: [X] residência permanente [X] comercial : bar _____ [] vago
[] institucional: _____ [] serviço : _____ [] em obras
[] religioso [] residencial de fim de semana

5- DADOS DE IMPLANTAÇÃO DO IMÓVEL E CARACTERÍSTICAS DO LOTE :

Lote: [] lote vago [] em obras [X] construído [] ruína	
Nº de edificações no lote: 1	
Inclinação do lote: [] acline [X] declive [] plano	
Testada do lote: 7,49m	Profundidade do lote: 33,00m
Afastamentos: [] frontal : com jardim []	[X] alinhamento da rua
[X] fundos (mais de 3m)	[] fundo (menos de 3m)

preenchido por: Liliane de Castro Vieira

data: 03 / 11 / 2005

Endereço: (rua / av) Rua do Carmo	Nº S/N
Levantamento: <input type="checkbox"/> sumário <input checked="" type="checkbox"/> completo	Motivo de Lev. Sumário :

<input checked="" type="checkbox"/> lateral sem garagem: em um dos lados <input type="checkbox"/> ambos os lados <input checked="" type="checkbox"/>
<input type="checkbox"/> lateral com garagem: em um dos lados <input type="checkbox"/> ambos os lados <input type="checkbox"/>
Passoio frontal: tipo de pavimento: lajeado largura: 60cm
Configuração do terreno: <input type="checkbox"/> retangular (testada maior que profundidade) <input type="checkbox"/> quadrado
<input checked="" type="checkbox"/> retangular (profundidade maior que testada) <input type="checkbox"/> irregular
<input type="checkbox"/> esquina

5. 1- CARACTERÍSTICA DA ÁREA DESCOBERTA:

Uso da área descoberta:		
<input type="checkbox"/> não tem área descoberta	<input type="checkbox"/> horta/pomar	<input type="checkbox"/> criação de animais
<input type="checkbox"/> depósito	<input type="checkbox"/> vegetação de grande porte	<input type="checkbox"/> mina d'água
<input type="checkbox"/> estacionamento	<input type="checkbox"/> jardim ornamental	<input type="checkbox"/> lavagem/secagem de roupa
<input checked="" type="checkbox"/> área sem uso	<input type="checkbox"/> jardim de ervas medicinais	<input type="checkbox"/> lazer
<input type="checkbox"/> outros:		
Tipo e material do fechamento do lote: argamassa		
Materiais do piso da área descoberta: natural (terra, grama)		

6- CARACTERÍSTICAS ARQUITETÔNICAS DAS EDIFICAÇÕES :

DADOS VOLUMÉTRICOS	
Nº de pavimentos acima do nível da rua: 2	Nº de subsolos: 1
Dimensões volumétricas:	
altura da fachada: 6,00m	altura da cumeeira: 1,50m

6.1 – CARACTERÍSTICAS DE COBERTURA

Classificação tipológica do telhado
nº de águas do corpo principal: 4
<input checked="" type="checkbox"/> cumeeira paralela à rua
<input type="checkbox"/> cumeeira perpendicular à rua
<input type="checkbox"/> outros:
abertura de vão na cobertura (descrever): não
existência de chaminé: <input type="checkbox"/> sim <input checked="" type="checkbox"/> não
Registro de acréscimo volumétrico: não Descrever:
Materiais empregados nas coberturas:
Tipo de telha: cerâmica (capa e canal plana) Estrutura: madeira

6.2 – CARACTERÍSTICAS DE FACHADA

Coroamento da fachada: cachorros, guarda-pó
Material do coroamento: madeira
Acabamento da fachada principal: argamassa com pintura; chapisco no embasamento
Molduras dos vãos da fachada principal:
Material: madeira
Esquadrias da fachada principal:
Material: madeira
Tipo: de abrir, folha cega (portas), tipo guilhotina (janelas)
Cores predominantes da fachada principal
coroamento: azul molduras dos vãos: azul / creme

preenchido por: Liliane de Castro Vieira

data: 03 / 11 / 2005

Endereço: (rua / av) Rua do Carmo	Nº S/N
Levantamento: [] sumário [X] completo	Motivo de Lev. Sumário :

esquadrias: azul / creme acabamento fachada: bege	caixilharia: branco
Outros elementos relevantes? Descrever: Acesso lateral, por varanda.	

6.3 - SISTEMAS CONSTRUTIVOS:

pau-a-pique:	alvenaria de tijolo: toda a edificação
adobe:	alvenaria de pedra:
taipa de pilão:	concreto: estrutura
madeira:	outros:

6.4 - MATERIAIS DE ACABAMENTO:

Material pisos - localizar: Pavimento térreo, cerâmica.
Material forros - localizar: Pavimento térreo e banheiro 2º pavimento, laje; resto 2º pavimento, lambri.

7- OBSERVAÇÕES TIPOLOGICAS E DE CONDIÇÕES ATUAIS DA EDIFICAÇÃO:

Tipologia da construção (época de construção): Edificação nova, posterior à segunda metade do século XX.
Estado de preservação do imóvel: Não se aplica.
Estado de conservação do imóvel: Nenhum problema evidente.

8- INFORMAÇÕES FORNECIDAS POR MORADOR / USUÁRIO:

Tem informações sobre a existência de outras edificações, anteriores a esta(s), neste lote? Não soube informar.
Sabe algo sobre o uso anterior / original desta edificação? Não soube informar.
O lote já foi desmembrado? Em quantos lotes? Não soube informar.
O lote já foi lembrado? Quantos lotes foram lembrados? Não soube informar.
Sabe a época de construção desta edificação? Não soube informar.
Conhece alguma história sobre esta edificação? (sobre construção, fatos relevantes, moradores antigos) Não soube informar.
A edificação já sofreu alguma alteração ? E reformas ? Quando ? Descrever (reformas, acréscimos) Não soube informar.
Existe a intenção de modificar a construção ou lote ? Descrever (reformas, acréscimos, demembramentos) Não soube informar.
Possui alguma documentação significativa sobre a edificação e/ou cidade? Não.
Produz algum doce ou artesanato? Qual?

preenchido por: Liliane de Castro Vieira
data: 03 / 11 / 2005

Endereço: (rua / av) Rua do Carmo		Nº S/N
Levantamento: [] sumário [X] completo	Motivo de Lev. Sumário :	

Não.

Qual atividades a família exerce ?
Comércio.

9 – EXISTÊNCIA DE BENS INTEGRADOS:

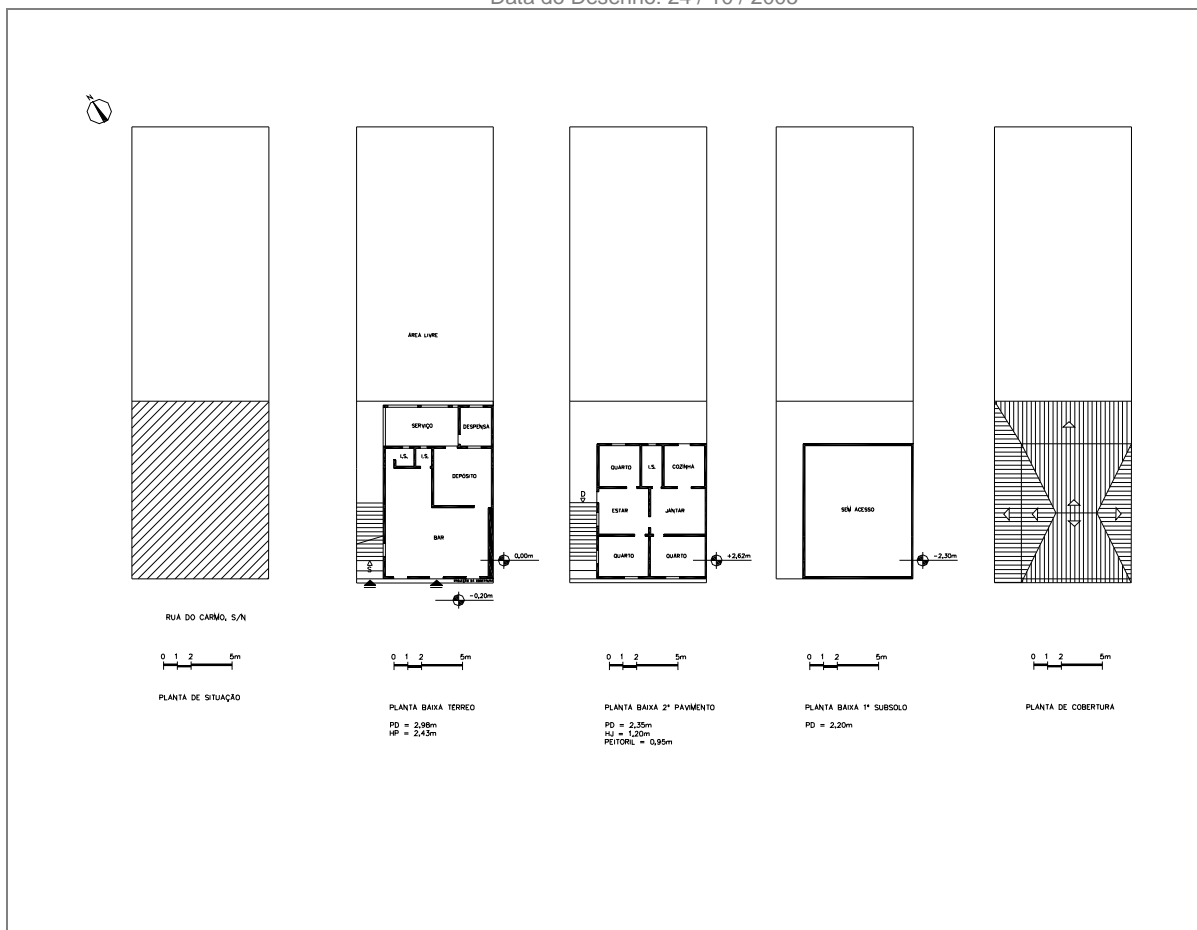
Localização:
Descrição:
Não.

10 – EXISTÊNCIA DE BENS MÓVEIS:

Descrição:
Não.

11 – OUTRAS OBSERVAÇÕES:

12 - LEVANTAMENTO ARQUITETÔNICO: Data do Levantamento: 03 / 10 / 2005
Data do Desenho: 24 / 10 / 2005



preenchido por: Liliane de Castro Vieira

data: 03 / 11 / 2005

Endereço: (rua / av) Rua do Carmo		Nº S/N
Levantamento: [x] sumário [] completo	Motivo de Lev. Sumário : casa de fim de semana	

INVENTÁRIO DOS BENS IMÓVEIS DO CONJUNTO URBANO DO DISTRITO DE SÃO BARTOLOMEU:

1- DADOS CADASTRAIS DO IMÓVEL

Endereço: (rua / av) Rua do Carmo		Nº S/N
Conhecido como:		
Caracterização: [] edifício isolado [X] conjunto arquitetônico		

2- LEVANTAMENTO FOTOGRÁFICO:

Data da fotografia: 06 / 10 / 2005

Referência: 05-ruadocarmo.sn.sb2c / 05-ruadocarmo.sn.sb1c



Fachada principal



Fundos – quintal – do lote

3- DADOS DE POSSE DO IMÓVEL :

Responsável pelo imóvel: Sem informação	
0 responsável: [] aluga o imóvel [] é proprietário [] usa emprestado [] herdeiro	
Proprietário (a): Sem informação	
Possui documento de propriedade: [] sim [] não [] não sabe	
Quem respondeu:	

4- USO:

Uso atual: [] residência permanente [] comercial : _____ [] vago
[] institucional: _____ [] serviço : _____ [] em obras
[] religioso [X] residencial de fim de semana

5- DADOS DE IMPLANTAÇÃO DO IMÓVEL E CARACTERÍSTICAS DO LOTE :

Lote: [] lote vago [] em obras [X] construído [] ruína	
Nº de edificações no lote: 1	
Inclinação do lote: [] aplane [X] declive [] plano	
Testada do lote: 9,59m	Profundidade do lote: 110,00m
Afastamentos: [] frontal : com jardim [] [X] alinhamento da rua	
[X] fundos (mais de 3m)	[] fundo (menos de 3m)
[X] lateral sem garagem: em um dos lados []	ambos os lados [X]

preenchido por: Liliane de Castro Vieira

data: 03 / 11 / 2005

Endereço: (rua / av) Rua do Carmo	Nº S/N
Levantamento: <input checked="" type="checkbox"/> sumário <input type="checkbox"/> completo	Motivo de Lev. Sumário : casa de fim de semana

<input type="checkbox"/> lateral com garagem: em um dos lados <input type="checkbox"/> ambos os lados <input type="checkbox"/>	
Passeio frontal: tipo de pavimento: lajeado	largura: 60cm
Configuração do terreno: <input type="checkbox"/> retangular (testada maior que profundidade) <input type="checkbox"/> quadrado	<input checked="" type="checkbox"/> retangular (profundidade maior que testada) <input type="checkbox"/> irregular
<input type="checkbox"/> esquina	

5.1- CARACTERÍSTICA DA ÁREA DESCOBERTA:

Uso da área descoberta:		
<input type="checkbox"/> não tem área descoberta	<input type="checkbox"/> horta/pomar	<input type="checkbox"/> criação de animais
<input type="checkbox"/> depósito	<input type="checkbox"/> vegetação de grande porte	<input type="checkbox"/> mina d'água
<input type="checkbox"/> estacionamento	<input type="checkbox"/> jardim ornamental	<input type="checkbox"/> lavagem/secagem de roupa
<input type="checkbox"/> área sem uso	<input type="checkbox"/> jardim de ervas medicinais	<input type="checkbox"/> lazer
<input type="checkbox"/> outros:		
Tipo e material do fechamento do lote: argamassa		
Materiais do piso da área descoberta: natural (grama, terra)		

6- CARACTERÍSTICAS ARQUITETÔNICAS DAS EDIFICAÇÕES :

DADOS VOLUMÉTRICOS	
Nº de pavimentos acima do nível da rua: 1	Nº de subsolos: sem informação
Dimensões volumétricas:	
altura da fachada: 4,12m	altura da cumeeira: 1,50m

6.1 – CARACTERÍSTICAS DE COBERTURA

Classificação tipológica do telhado
nº de águas do corpo principal: 4
<input type="checkbox"/> cumeeira paralela à rua
<input checked="" type="checkbox"/> cumeeira perpendicular à rua
<input type="checkbox"/> outros:
abertura de vão na cobertura (descrever): não
existência de chaminé: <input type="checkbox"/> sim <input type="checkbox"/> não
Registro de acréscimo volumétrico: Descrever:
Materiais empregados nas coberturas:
Tipo de telha: cerâmica (capa e canal curva) Estrutura: madeira

6.2 – CARACTERÍSTICAS DE FACHADA

Coroamento da fachada: cachorros, guarda-pó	
Material do coroamento: madeira	
Acabamento da fachada principal: argamassa com pintura	
Molduras dos vãos da fachada principal:	
Material: madeira	
Esquadrias da fachada principal:	
Material: madeira	
Tipo: de abrir, folha cega	
Cores predominantes da fachada principal	
coroamento: azul	molduras dos vãos: azul
esquadrias: azul	caixilharia: não tem

preenchido por: Liliane de Castro Vieira

data: 03 / 11 / 2005

Endereço: (rua / av) Rua do Carmo	Nº S/N
Levantamento: [x] sumário [] completo	Motivo de Lev. Sumário : casa de fim de semana

acabamento fachada: branco

Outros elementos relevantes? Descrever:

6.3 - SISTEMAS CONSTRUTIVOS:

pau-a-pique: toda a edificação	alvenaria de tijolo:
adobe:	alvenaria de pedra: fundação
taipa de pilão:	concreto:
madeira:	outros:

6.4 - MATERIAIS DE ACABAMENTO:

Material pisos - localizar: Sem acesso.
Material forros - localizar: Sem acesso.

7- OBSERVAÇÕES TIPOLOGICAS E DE CONDIÇÕES ATUAIS DA EDIFICAÇÃO:

Tipologia da construção (época de construção): A edificação apresenta tipologia do século XIX, com verga em arco rebaixado e pé direito elevado. Lote apresenta configuração tradicional, retangular, com profundidade maior que testada, terminando em rua secundária.
Estado de preservação do imóvel: Sem acesso. Moradores do distrito informaram que edificação preserva sistema construtivo original, materiais de acabamento e
Estado de conservação do imóvel: Nenhum problema evidente.

8- INFORMAÇÕES FORNECIDAS POR MORADOR / USUÁRIO:

Tem informações sobre a existência de outras edificações, anteriores a esta(s), neste lote? Sem informação.
Sabe algo sobre o uso anterior / original desta edificação? Sem informação.
O lote já foi desmembrado? Em quantos lotes? Sem informação.
O lote já foi lembrado? Quantos lotes foram lembrados? Sem informação.
Sabe a época de construção desta edificação? Sem informação.
Conhece alguma história sobre esta edificação? (sobre construção, fatos relevantes, moradores antigos) Sem informação.
A edificação já sofreu alguma alteração ? E reformas ? Quando ? Descrever (reformas, acréscimos) Sem informação.
Existe a intenção de modificar a construção ou lote ? Descrever (reformas, acréscimos, demembramentos) Sem informação.
Possui alguma documentação significativa sobre a edificação e/ou cidade? Sem informação.

preenchido por: Liliane de Castro Vieira

data: 03 / 11 / 2005

Endereço: (rua / av) Rua do Carmo		Nº S/N
Levantamento: [x] sumário [] completo	Motivo de Lev. Sumário : casa de fim de semana	

Produz algum doce ou artesanato? Qual?

Sem informação.

Quais atividades a família exerce?

Sem informação.

9 – EXISTÊNCIA DE BENS INTEGRADOS:

Localização:

Descrição:

Sem acesso.

10 – EXISTÊNCIA DE BENS MÓVEIS:

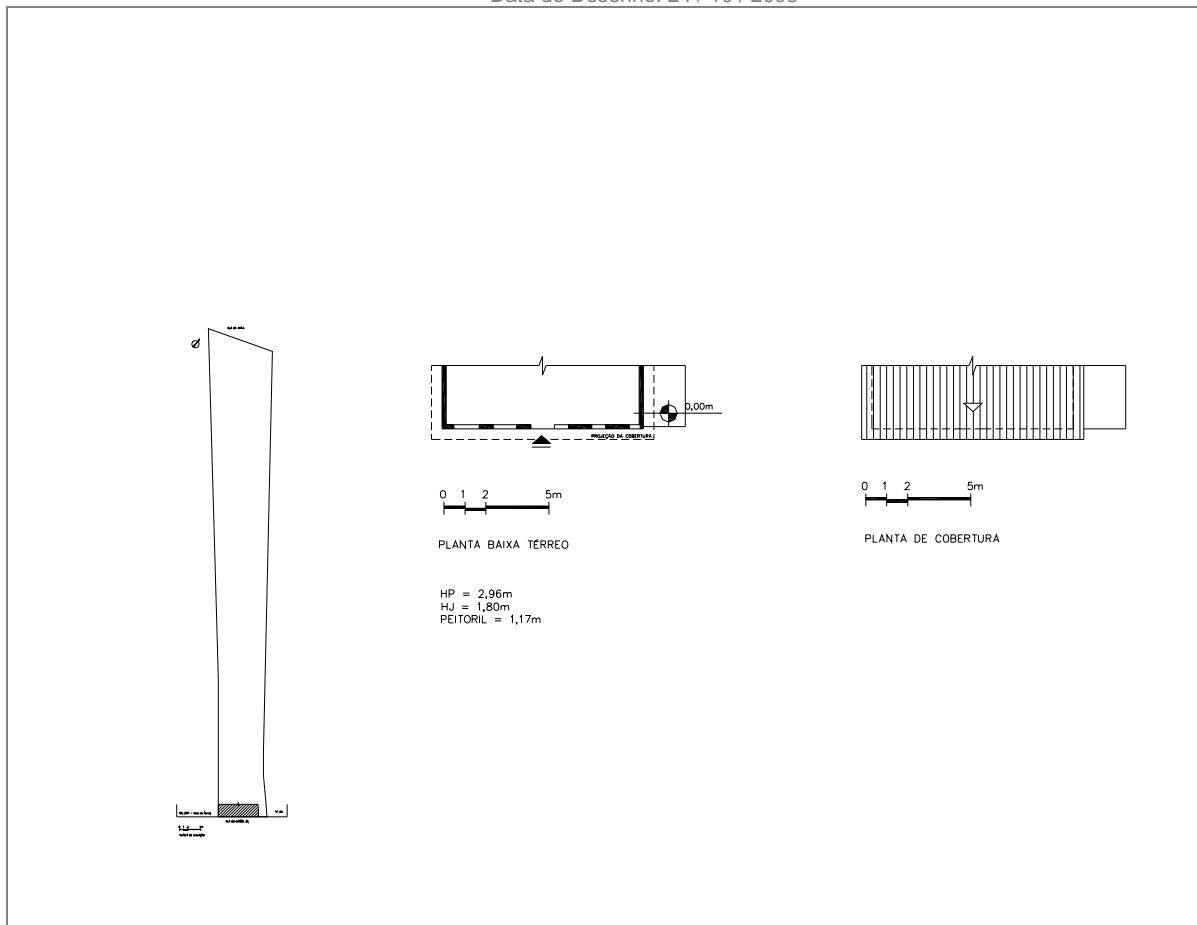
Descrição:

Sem acesso.

11 – OUTRAS OBSERVAÇÕES:

12 - LEVANTAMENTO ARQUITETÔNICO: Data do Levantamento: 03 / 10 / 2005

Data do Desenho: 24 / 10 / 2005



preenchido por: Liliane de Castro Vieira

data: 03 / 11 / 2005

Endereço: (rua / av) Rua do Carmo	Nº 29
Levantamento: <input type="checkbox"/> sumário <input checked="" type="checkbox"/> completo	Motivo de Lev. Sumário :

INVENTÁRIO DOS BENS IMÓVEIS DO CONJUNTO URBANO DO DISTRITO DE SÃO BARTOLOMEU:

1- DADOS CADASTRAIS DO IMÓVEL

Endereço: (rua / av) Rua do Carmo	Nº 29
Conhecido como: Na trilha das Gerais	
Caracterização: <input type="checkbox"/> edifício isolado <input checked="" type="checkbox"/> conjunto arquitetônico	

2- LEVANTAMENTO FOTOGRÁFICO:

Data da fotografia: 06 / 10 / 2005

Referência: 06-ruadocarmo.29.sb2c / 06-rua do carmo.29.sb1c

Fachada principal



Vista fundos - quintal - do lote



3- DADOS DE POSSE DO IMÓVEL :

Responsável pelo imóvel: Jovercino Ângelo da Silva	
O responsável: <input type="checkbox"/> aluga o imóvel <input checked="" type="checkbox"/> é proprietário <input type="checkbox"/> usa emprestado <input type="checkbox"/> herdeiro	
Proprietário (a): Jovercino Ângelo da Silva	
Possui documento de propriedade: <input checked="" type="checkbox"/> sim <input type="checkbox"/> não <input type="checkbox"/> não sabe	
Quem respondeu: Jovercino Ângelo da Silva	

4- USO:

Uso atual: <input checked="" type="checkbox"/> residência permanente	<input checked="" type="checkbox"/> comercial : bar / venda	<input type="checkbox"/> vago
<input type="checkbox"/> institucional: _____	<input type="checkbox"/> serviço : _____	<input type="checkbox"/> em obras
<input type="checkbox"/> religioso	<input type="checkbox"/> residencial de fim de semana	

5- DADOS DE IMPLANTAÇÃO DO IMÓVEL E CARACTERÍSTICAS DO LOTE :

Lote: <input type="checkbox"/> lote vago <input type="checkbox"/> em obras <input checked="" type="checkbox"/> construído <input type="checkbox"/> ruína	
Nº de edificações no lote: 1	
Inclinação do lote: <input type="checkbox"/> aclave <input checked="" type="checkbox"/> declive <input type="checkbox"/> plano	
Testada do lote: 4,82m	Profundidade do lote: 100,00m
Afastamentos: <input type="checkbox"/> frontal : com jardim <input type="checkbox"/> <input checked="" type="checkbox"/> alinhamento da rua	
<input checked="" type="checkbox"/> fundos (mais de 3m)	<input type="checkbox"/> fundo (menos de 3m)
<input checked="" type="checkbox"/> lateral sem garagem: em um dos lados <input checked="" type="checkbox"/> ambos os lados <input type="checkbox"/>	

preenchido por: Liliane de Castro Vieira

data: 03 / 11 / 2005

Endereço: (rua / av) Rua do Carmo	Nº 29
Levantamento: <input type="checkbox"/> sumário <input checked="" type="checkbox"/> completo	Motivo de Lev. Sumário :

[] lateral com garagem: em um dos lados [] ambos os lados []	
Passeio frontal: tipo de pavimento: lajeado	largura: 55cm
Configuração do terreno: [] retangular (testada maior que profundidade)	[] quadrado
[X] retangular (profundidade maior que testada)	[] irregular
[] esquina	

5.1- CARACTERÍSTICA DA ÁREA DESCOBERTA:

Uso da área descoberta:		
<input type="checkbox"/> não tem área descoberta	<input checked="" type="checkbox"/> horta/pomar	<input checked="" type="checkbox"/> criação de animais
<input checked="" type="checkbox"/> depósito	<input type="checkbox"/> vegetação de grande porte	<input type="checkbox"/> mina d'água
<input type="checkbox"/> estacionamento	<input type="checkbox"/> jardim ornamental	<input checked="" type="checkbox"/> lavagem/secagem de roupa
<input type="checkbox"/> área sem uso	<input type="checkbox"/> jardim de ervas medicinais	<input type="checkbox"/> lazer
<input type="checkbox"/> outros:		
Tipo e material do fechamento do lote: cerca de bambu, cerca metálica, pedra		
Materiais do piso da área descoberta: natural (terra, grama), cimentado		

6- CARACTERÍSTICAS ARQUITETÔNICAS DAS EDIFICAÇÕES :

DADOS VOLUMÉTRICOS	
Nº de pavimentos acima do nível da rua: 1	Nº de subsolos: 0
Dimensões volumétricas:	
altura da fachada: 2,36m	altura da cumeeira: 1,59m

6.1 - CARACTERÍSTICAS DE COBERTURA

<p>Classificação tipológica do telhado</p> <p>nº de águas do corpo principal: 2</p> <p><input checked="" type="checkbox"/> cumeeira paralela à rua</p> <p><input type="checkbox"/> cumeeira perpendicular à rua</p> <p><input type="checkbox"/> outros:</p> <p>abertura de vão na cobertura (descrever): não</p> <p>existência de chaminé: <input checked="" type="checkbox"/> sim <input type="checkbox"/> não</p>
<p>Registro de acréscimo volumétrico: sim Descrever: Nos fundos da edificação: banheiro, (coberto com laje plana) e cobertas de telha de fibrocimento.</p>
<p>Materiais empregados nas coberturas:</p> <p>Tipo de telha: cerâmica (capa e canal curva), laje plana, telha de fibrocimento Estrutura: madeira</p>

6.2 - CARACTERÍSTICAS DE FACHADA

Coroamento da fachada: cachorros, guarda-pó
Material do coroamento: madeira
Acabamento da fachada principal: argamassa com pintura
Molduras dos vãos da fachada principal:
Material: madeira
Esquadrias da fachada principal:
Material: madeira
Tipo: de abrir, folha cega
<p>Cores predominantes da fachada principal</p> <p>coroamento: marrom molduras dos vãos: marrom</p>

preenchido por: Liliane de Castro Vieira

data: 03 / 11 / 2005

Endereço: (rua / av) Rua do Carmo	Nº 29
Levantamento: [] sumário [X] completo	Motivo de Lev. Sumário :

esquadrias: marrom	caixilharia: não tem
acabamento fachada: bege / marrom	
Outros elementos relevantes? Descrever:	

6.3 - SISTEMAS CONSTRUTIVOS:

pau-a-pique: quase toda a edificação	alvenaria de tijolo: acréscimo (banheiro), quarto dos fundos
adobe:	alvenaria de pedra:
taipa de pilão:	concreto:
madeira:	outros:

6.4 - MATERIAIS DE ACABAMENTO:

Material pisos - localizar: Cimento queimado em toda a edificação, exceto na sala e venda / bar (taco).
Material forros - localizar: Telha vã na cozinha, laje plana no banheiro e quarto dos fundos, e esteira no resto da edificação.

7- OBSERVAÇÕES TIPOLOGICAS E DE CONDIÇÕES ATUAIS DA EDIFICAÇÃO:

Tipologia da construção (época de construção): Edificação apresenta tipologia simples, do século XVIII, com cômodos organizados de dois em dois em sucessão longitudinal, com área social e comércio na frente, serviço ao fundo, alcova no meio. Lote apresenta configuração tradicional, retangular, com profundidade maior que testada, terminando em rua secundária.
Estado de preservação do imóvel: Edificação bem preservada, mantém tipologia original, com acréscimo aos fundos (banheiro) e sistema construtivo original (pau-a-pique), com substituição por alvenaria apenas em um dos cômodos.
Estado de conservação do imóvel: Edificação apresenta algumas rachaduras nas paredes e pisos.

8- INFORMAÇÕES FORNECIDAS POR MORADOR / USUÁRIO:

Tem informações sobre a existência de outras edificações, anteriores a esta(s), neste lote? Sim.
Sabe algo sobre o uso anterior / original desta edificação? Não soube informar.
O lote já foi desmembrado? Em quantos lotes? Não soube informar.
O lote já foi lembrado? Quantos lotes foram lembrados? Não soube informar.
Sabe a época de construção desta edificação? Não soube informar.
Conhece alguma história sobre esta edificação? (sobre construção, fatos relevantes, moradores antigos) Não.
A edificação já sofreu alguma alteração ? E reformas ? Quando ? Descrever (reformas, acréscimos) Não.

preenchido por: Liliane de Castro Vieira

data: 03 / 11 / 2005

Endereço: (rua / av) Rua do Carmo		Nº 29
Levantamento: [] sumário [X] completo	Motivo de Lev. Sumário :	

Existe a intenção de modificar a construção ou lote ? Descrever (reformas, acréscimos, demembramentos)
Não soube informar.

Possui alguma documentação significativa sobre a edificação e/ou cidade?
Não.

Produz algum doce ou artesanato? Qual?
Pé-de-moleque, cocada e velas artesanais.

Quais atividades a família exerce?
Comércio

9 – EXISTÊNCIA DE BENS INTEGRADOS:

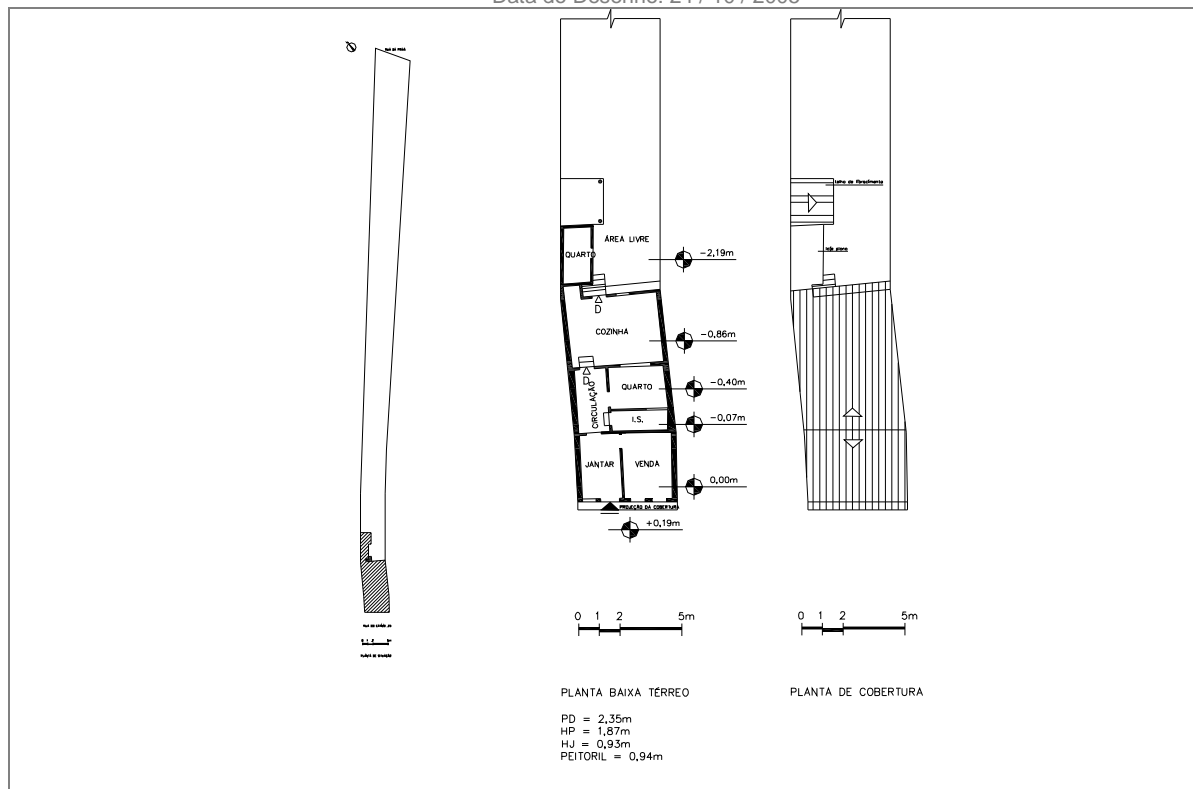
Localização:
Descrição:
Nenhum elemento relevante.

10 – EXISTÊNCIA DE BENS MÓVEIS:

Descrição:
Nenhum elemento relevante.

11 – OUTRAS OBSERVAÇÕES:

12 - LEVANTAMENTO ARQUITETÔNICO: Data do Levantamento: 03 / 10 / 2005 Data do Desenho: 24 / 10 / 2005



preenchido por: Liliane de Castro Vieira

data: 03 / 11 / 2005

Endereço: (rua / av) Rua do Carmo		Nº S/N
Levantamento: [] sumário	[X] completo	Motivo de Lev. Sumário :

INVENTÁRIO DOS BENS IMÓVEIS DO CONJUNTO URBANO DO DISTRITO DE SÃO BARTOLOMEU:

1- DADOS CADASTRAIS DO IMÓVEL

Endereço: (rua / av) Rua do Carmo		Nº S/N
Conhecido como:		
Caracterização: [] edifício isolado [X] conjunto arquitetônico		

2- LEVANTAMENTO FOTOGRÁFICO:

Data da fotografia: 06 / 10 / 2005

Referência: 07-ruadocarmo.sn.sb2c / 07-ruadocarmo.sn.sb1c

Fachada principal



Vista fundos - quintal - do lote



3- DADOS DE POSSE DO IMÓVEL:

Responsável pelo imóvel: Domingos José Fortes	
O responsável: [] aluga o imóvel [X] é proprietário [] usa emprestado [] herdeiro	
Proprietário (a): Domingos José Fortes e herdeiros	
Possui documento de propriedade: [X] sim [] não [] não sabe	
Quem respondeu: Miguel Camilo Fortes	

4- USO:

Uso atual: [] residência permanente	[] comercial : _____	[X] vago
[] institucional: _____	[] serviço : _____	[] em obras
[] religioso	[] residencial de fim de semana	

5- DADOS DE IMPLANTAÇÃO DO IMÓVEL E CARACTERÍSTICAS DO LOTE :

Lote: [] lote vago [] em obras [X] construído [] ruína	
Nº de edificações no lote: 1	
Inclinação do lote: [] acline [X] declive [] plano	
Testada do lote: 9,56m	Profundidade do lote: 100,00m
Afastamentos: [] frontal : com jardim [] [X] alinhamento da rua	
[X] fundos (mais de 3m)	[] fundo (menos de 3m)
[] lateral sem garagem: em um dos lados [] ambos os lados []	

preenchido por: Liliane de Castro Vieira

data: 03 / 11 / 2005

Endereço: (rua / av) Rua do Carmo	Nº S/N
Levantamento: <input type="checkbox"/> sumário <input checked="" type="checkbox"/> completo	Motivo de Lev. Sumário :

[] lateral com garagem: em um dos lados [] ambos os lados []	
Passeio frontal: tipo de pavimento: lajeado	largura: 65cm
Configuração do terreno: [] retangular (testada maior que profundidade)	[] quadrado
[X] retangular (profundidade maior que testada)	[] irregular
[] esquina	

5.1- CARACTERÍSTICA DA ÁREA DESCOBERTA:

Uso da área descoberta:		
<input type="checkbox"/> não tem área descoberta	<input checked="" type="checkbox"/> horta/pomar	<input type="checkbox"/> criação de animais
<input type="checkbox"/> depósito	<input type="checkbox"/> vegetação de grande porte	<input type="checkbox"/> mina d'água
<input checked="" type="checkbox"/> estacionamento	<input checked="" type="checkbox"/> jardim ornamental	<input checked="" type="checkbox"/> lavagem/secagem de roupa
<input type="checkbox"/> área sem uso	<input type="checkbox"/> jardim de ervas medicinais	<input type="checkbox"/> lazer
<input type="checkbox"/> outros:		
Tipo e material do fechamento do lote: cerca metálica, madeira, parte sem fechamento		
Materiais do piso da área descoberta: natural (terra, grama)		

6- CARACTERÍSTICAS ARQUITETÔNICAS DAS EDIFICAÇÕES :

DADOS VOLUMÉTRICOS	
Nº de pavimentos acima do nível da rua: 1	Nº de subsolos: 0
Dimensões volumétricas:	
altura da fachada: 2,73m	altura da cumeeira: 1,57m

6.1 - CARACTERÍSTICAS DE COBERTURA

Classificação tipológica do telhado	
nº de águas do corpo principal: 2	
<input checked="" type="checkbox"/> cumeeira paralela à rua	
<input type="checkbox"/> cumeeira perpendicular à rua	
<input type="checkbox"/> outros:	
abertura de vão na cobertura (descrever): não	
existência de chaminé: <input checked="" type="checkbox"/> sim <input type="checkbox"/> não	
Registro de acréscimo volumétrico: sim	Descrever: Nos fundos da edificação, cobertas de telha de cerâmica para abrigar 2 veículos.
Materiais empregados nas coberturas:	
Tipo de telha: cerâmica (capa e canal curva) Estrutura: madeira	

6.2 - CARACTERÍSTICAS DE FACHADA

Coroamento da fachada: cachorros, guarda-pó	
Material do coroamento: madeira	
Acabamento da fachada principal: argamassa com pintura	
Molduras dos vãos da fachada principal:	
Material: madeira	
Esquadrias da fachada principal:	
Material: madeira	
Tipo: de abrir, folha cega	
Cores predominantes da fachada principal	
coroamento: azul e branco	molduras dos vãos: azul

preenchido por: Liliane de Castro Vieira

data: 03 / 11 / 2005

Endereço: (rua / av) Rua do Carmo	Nº S/N
Levantamento: [] sumário [X] completo	Motivo de Lev. Sumário :

esquadrias: azul	caixilharia: não tem
acabamento fachada: branco	
Outros elementos relevantes? Descrever:	

6.3 - SISTEMAS CONSTRUTIVOS:

pau-a-pique: quase toda a edificação	alvenaria de tijolo: paredes da fachada e dos banheiros
adobe:	alvenaria de pedra:
taipa de pilão:	concreto:
madeira:	outros:

6.4 - MATERIAIS DE ACABAMENTO:

Material pisos - localizar: Cimento queimado em toda a edificação, exceto no banheiro dos fundos (cerâmica).
Material forros - localizar: Telha vã na cozinha e banheiro dos fundos e esteira no resto da edificação.

7- OBSERVAÇÕES TIPOLOGICAS E DE CONDIÇÕES ATUAIS DA EDIFICAÇÃO:

Tipologia da construção (época de construção): Edificação apresenta tipologia simples, do século XVIII, com cômodos organizados em sucessão longitudinal, com área social e comércio na frente (hoje sem uso, evidente pela presença de portas para a rua), serviço ao fundo, alcova no meio. Lote apresenta configuração tradicional, retangular, com profundidade maior que testada, terminando em rua secundária. Esta edificação e a vizinha, da lateral esquerda, apresentam continuidade de cobertura indicando possível construção na mesma época, geminadas ou enquanto conjunto.
Estado de preservação do imóvel: Edificação bem preservada, mantém tipologia original, com pequenas modificações internas (banheiro), materiais de acabamento e sistema construtivo original (pau-a-pique), com substituição por alvenaria apenas em um dos cômodos e fachada.
Estado de conservação do imóvel: Edificação apresenta sérios problemas de conservação: forro danificado, manchas de umidade na base das paredes, infiltração na cobertura, reboco caindo.

8- INFORMAÇÕES FORNECIDAS POR MORADOR / USUÁRIO:

Tem informações sobre a existência de outras edificações, anteriores a esta(s), neste lote? Acha que não.
Sabe algo sobre o uso anterior / original desta edificação? Já abrigou o correio entre 1990 e 2001.
O lote já foi desmembrado? Em quantos lotes? Não soube informar.
O lote já foi lembrado? Quantos lotes foram lembrados? Não soube informar.
Sabe a época de construção desta edificação? Não soube informar.
Conhece alguma história sobre esta edificação? (sobre construção, fatos relevantes, moradores antigos)

preenchido por: Liliane de Castro Vieira

data: 03 / 11 / 2005

Endereço: (rua / av) Rua do Carmo	Nº S/N
Levantamento: [] sumário [X] completo	Motivo de Lev. Sumário :

Não.
A edificação já sofreu alguma alteração ? E reformas ? Quando ? Descrever (reformas, acréscimos) Não.
Existe a intenção de modificar a construção ou lote ? Descrever (reformas, acréscimos, demembramentos) Não soube informar.
Possui alguma documentação significativa sobre a edificação e/ou cidade? Não.
Produz algum doce ou artesanato? Qual? Não.
Quais atividades a família exerce? Sem informação.

9 – EXISTÊNCIA DE BENS INTEGRADOS:

Localização: Descrição: Nenhum elemento relevante.
--

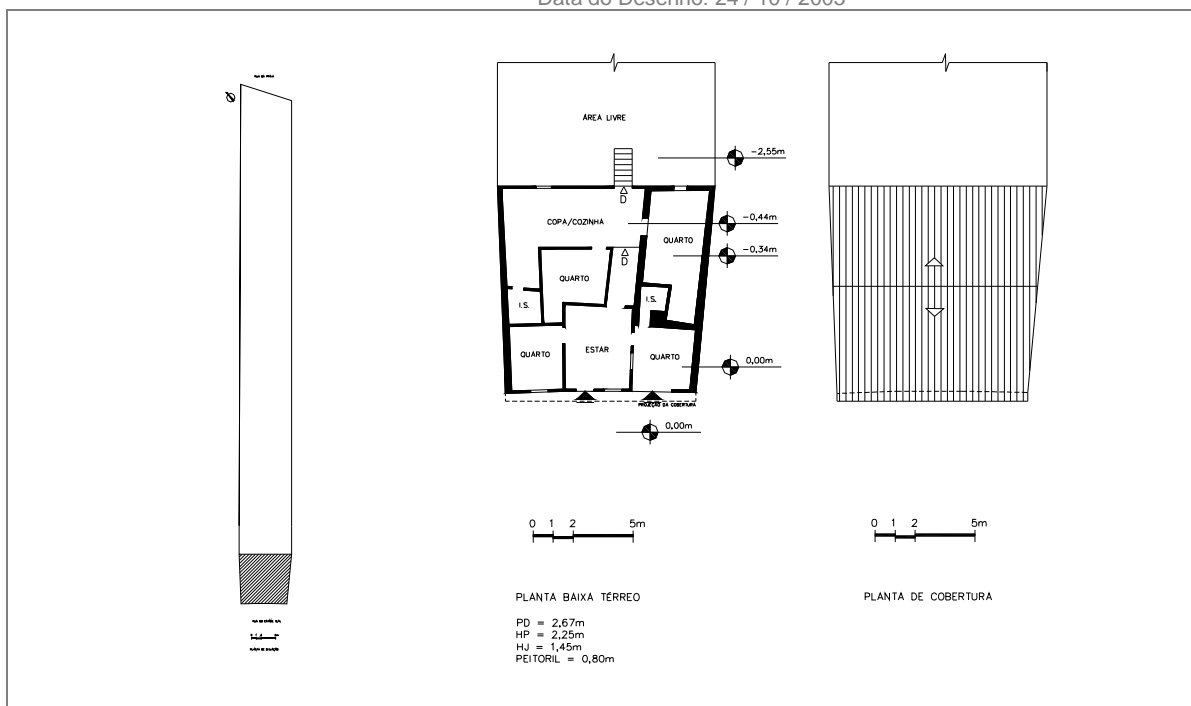
10 – EXISTÊNCIA DE BENS MÓVEIS:

Descrição: Nenhum elemento relevante.
--

11 – OUTRAS OBSERVAÇÕES:

--

12 - LEVANTAMENTO ARQUITETÔNICO: Data do Levantamento: 03 / 10 / 2005 Data do Desenho: 24 / 10 / 2005



preenchido por: Liliane de Castro Vieira

data: 03 / 11 / 2005

Endereço: (rua / av) Rua do Carmo	Nº 44
Levantamento: <input type="checkbox"/> sumário <input checked="" type="checkbox"/> completo	Motivo de Lev. Sumário :

INVENTÁRIO DOS BENS IMÓVEIS DO CONJUNTO URBANO DO DISTRITO DE SÃO BARTOLOMEU:

1- DADOS CADASTRAIS DO IMÓVEL

Endereço: (rua / av) Rua do Carmo	Nº 44
Conhecido como: Casa de Serma e Vicente	
Caracterização: <input type="checkbox"/> edifício isolado <input checked="" type="checkbox"/> conjunto arquitetônico	

2- LEVANTAMENTO FOTOGRÁFICO:

Data da fotografia: 06 / 10 / 2005

Referência: 08-ruadocarmo.sn.sb3c / 08-ruadocarmo.sn.sb2c

Fachada principal



Vista fundos - quintal - do lote



3- DADOS DE POSSE DO IMÓVEL:

Responsável pelo imóvel: Serma de Souza Fortes	
0 responsável: <input type="checkbox"/> aluga o imóvel <input checked="" type="checkbox"/> é proprietário <input type="checkbox"/> usa emprestado <input type="checkbox"/> herdeiro	
Proprietário (a): Espólio de Joaquim Benedito Fortes	
Possui documento de propriedade: <input checked="" type="checkbox"/> sim <input type="checkbox"/> não <input type="checkbox"/> não sabe	
Quem respondeu: Serma de Souza Fortes (nora)	

4- USO:

Uso atual: <input checked="" type="checkbox"/> residência permanente	<input checked="" type="checkbox"/> comercial: venda de doce	<input type="checkbox"/> vago
<input type="checkbox"/> institucional: _____	<input checked="" type="checkbox"/> serviço : cartório _____	<input type="checkbox"/> em obras
<input type="checkbox"/> religioso	<input type="checkbox"/> residencial de fim de semana	

5- DADOS DE IMPLANTAÇÃO DO IMÓVEL E CARACTERÍSTICAS DO LOTE :

Lote: <input type="checkbox"/> lote vago <input type="checkbox"/> em obras <input checked="" type="checkbox"/> construído <input type="checkbox"/> ruína	
Nº de edificações no lote: 1	
Inclinação do lote: <input type="checkbox"/> acline <input checked="" type="checkbox"/> declive <input type="checkbox"/> plano	
Testada do lote: 14,59m	Profundidade do lote: 100,00m
Afastamentos: <input type="checkbox"/> frontal : com jardim <input type="checkbox"/> <input checked="" type="checkbox"/> alinhamento da rua	
<input checked="" type="checkbox"/> fundos (mais de 3m)	<input type="checkbox"/> fundo (menos de 3m)
<input checked="" type="checkbox"/> lateral sem garagem: em um dos lados <input checked="" type="checkbox"/> ambos os lados <input type="checkbox"/>	

preenchido por: Liliane de Castro Vieira

data: 03 / 11 / 2005

Endereço: (rua / av) Rua do Carmo	Nº 44
Levantamento: <input type="checkbox"/> sumário <input checked="" type="checkbox"/> completo	Motivo de Lev. Sumário :

[] lateral com garagem: em um dos lados [] ambos os lados []	
Passeio frontal: tipo de pavimento: lajeado	largura: 65cm
Configuração do terreno: [] retangular (testada maior que profundidade)	[] quadrado
[X] retangular (profundidade maior que testada)	[] irregular
[] esquina	

5.1- CARACTERÍSTICA DA ÁREA DESCOBERTA:

Uso da área descoberta:		
<input type="checkbox"/> não tem área descoberta	<input checked="" type="checkbox"/> horta/pomar	<input checked="" type="checkbox"/> criação de animais
<input checked="" type="checkbox"/> depósito	<input type="checkbox"/> vegetação de grande porte	<input type="checkbox"/> mina d'água
<input type="checkbox"/> estacionamento	<input type="checkbox"/> jardim ornamental	<input checked="" type="checkbox"/> lavagem/secagem de roupa
<input type="checkbox"/> área sem uso	<input type="checkbox"/> jardim de ervas medicinais	<input type="checkbox"/> lazer
<input type="checkbox"/> outros:		
Tipo e material do fechamento do lote: edificação vizinha, parte sem fechamento		
Materiais do piso da área descoberta: natural (terra, grama), cimentado		

6- CARACTERÍSTICAS ARQUITETÔNICAS DAS EDIFICAÇÕES :

DADOS VOLUMÉTRICOS	
Nº de pavimentos acima do nível da rua: 1	Nº de subsolos: 0
Dimensões volumétricas:	
altura da fachada: 3,05m	altura da cumeeira: 1,50m

6.1 - CARACTERÍSTICAS DE COBERTURA

<p>Classificação tipológica do telhado nº de águas do corpo principal: 3 <input checked="" type="checkbox"/> cumeeira paralela à rua <input type="checkbox"/> cumeeira perpendicular à rua <input type="checkbox"/> outros: abertura de vão na cobertura (descrever): não existência de chaminé: <input checked="" type="checkbox"/> sim <input type="checkbox"/> não</p>
<p>Registro de acréscimo volumétrico: sim Descrever: Nos fundos da edificação, galpão coberto de telha de fibrocimento para fabricar doce; banheiro coberto com laje.</p>
<p>Materiais empregados nas coberturas: Tipo de telha: cerâmica (capa e canal curva), telha de fibrocimento, laje plana Estrutura: madeira</p>

6.2 - CARACTERÍSTICAS DE FACHADA

Coroamento da fachada: cachorros, guarda-pó
Material do coroamento: madeira
Acabamento da fachada principal: argamassa com pintura; chapisco no embasamento
Molduras dos vãos da fachada principal: Material: madeira
Esquadrias da fachada principal: Material: madeira Tipo: de abrir, folha cega
Cores predominantes da fachada principal coroamento: vermelho molduras dos vãos: vermelho

preenchido por: Liliane de Castro Vieira

data: 03 / 11 / 2005

Endereço: (rua / av) Rua do Carmo	Nº 44
Levantamento: [] sumário [X] completo	Motivo de Lev. Sumário :

esquadrias: vermelho	caixilharia: não tem
acabamento fachada: branco / vermelho	
Outros elementos relevantes? Descrever: Fogão à lenha na cozinha.	

6.3 - SISTEMAS CONSTRUTIVOS:

pau-a-pique:	alvenaria de tijolo: restante da edificação
adobe: fachada	alvenaria de pedra:
taipa de pilão:	concreto:
madeira: estrutura	outros:

6.4 - MATERIAIS DE ACABAMENTO:

Material pisos - localizar: Cimento queimado no cartório e venda; cerâmica no jantar, banheiro e cozinha; taco no restante.
Material forros - localizar: Telha vã na cozinha; laje no banheiro dos fundos; esteira no resto da edificação.

7- OBSERVAÇÕES TIPOLOGICAS E DE CONDIÇÕES ATUAIS DA EDIFICAÇÃO:

Tipologia da construção (época de construção): Edificação apresenta tipologia simples, do século XVIII, com cômodos organizados em sucessão longitudinal, com área social e comércio na frente, serviço ao fundo, alcova no meio. Lote apresenta configuração tradicional, retangular, com profundidade maior que testada, terminando em rua secundária. Esta edificação e a vizinha, da lateral direita, apresentam continuidade de cobertura indicando possível construção na mesma época, geminadas ou enquanto conjunto.
Estado de preservação do imóvel: Parte interna da edificação foi reconstruída; o sistema construtivo original (pau-a-pique) foi substituído por alvenaria; na fachada, manteve-se o adobe.
Estado de conservação do imóvel: Edificação apresenta sérios problemas de conservação: parte da casa sofreu recalques e encontra-se com grandes rachaduras, reboco caindo.

8- INFORMAÇÕES FORNECIDAS POR MORADOR / USUÁRIO:

Tem informações sobre a existência de outras edificações, anteriores a esta(s), neste lote? Não.
Sabe algo sobre o uso anterior / original desta edificação? Já abrigou comércio.
O lote já foi desmembrado? Em quantos lotes? Não.
O lote já foi lembrado? Quantos lotes foram lembrados? Não.
Sabe a época de construção desta edificação? A fachada possui mais de 200 anos.
Conhece alguma história sobre esta edificação? (sobre construção, fatos relevantes, moradores antigos) Casa sempre pertenceu à família; bisavô era escrivão.
A edificação já sofreu alguma alteração ? E reformas ? Quando ? Descrever (reformas, acréscimos)

preenchido por: Liliane de Castro Vieira

data: 03 / 11 / 2005

Endereço: (rua / av) Rua do Carmo	Nº 57
Levantamento: <input type="checkbox"/> sumário <input checked="" type="checkbox"/> completo	Motivo de Lev. Sumário :

INVENTÁRIO DOS BENS IMÓVEIS DO CONJUNTO URBANO DO DISTRITO DE SÃO BARTOLOMEU:

1- DADOS CADASTRAIS DO IMÓVEL

Endereço: (rua / av) Rua do Carmo	Nº 57
Conhecido como: Casa de João da Costa	
Caracterização: <input type="checkbox"/> edifício isolado <input checked="" type="checkbox"/> conjunto arquitetônico	

2- LEVANTAMENTO FOTOGRÁFICO:

Data da fotografia: 06 / 10 / 2005

Referência: 08-ruadocarmo.sn.sb1c / 08-ruadocarmo.sn.sb2c

Fachada principal



Vista fundos - quintal - do lote



3- DADOS DE POSSE DO IMÓVEL:

Responsável pelo imóvel: João da Costa
0 responsável: <input type="checkbox"/> aluga o imóvel <input checked="" type="checkbox"/> é proprietário <input type="checkbox"/> usa emprestado <input type="checkbox"/> herdeiro
Proprietário (a): João da Costa
Possui documento de propriedade: <input checked="" type="checkbox"/> sim <input type="checkbox"/> não <input type="checkbox"/> não sabe
Quem respondeu: Dona Maria

4- USO:

Uso atual: <input checked="" type="checkbox"/> residência permanente <input type="checkbox"/> comercial: <input type="checkbox"/> vago
<input type="checkbox"/> institucional: _____ <input type="checkbox"/> serviço : _____ <input type="checkbox"/> em obras
<input type="checkbox"/> religioso <input type="checkbox"/> residencial de fim de semana

5- DADOS DE IMPLANTAÇÃO DO IMÓVEL E CARACTERÍSTICAS DO LOTE :

Lote: <input type="checkbox"/> lote vago <input type="checkbox"/> em obras <input checked="" type="checkbox"/> construído <input type="checkbox"/> ruína	
Nº de edificações no lote: 1	
Inclinação do lote: <input type="checkbox"/> acline <input checked="" type="checkbox"/> declive <input type="checkbox"/> plano	
Testada do lote: 10,03m	Profundidade do lote: 90,00m
Afastamentos: <input type="checkbox"/> frontal : com jardim <input type="checkbox"/> <input checked="" type="checkbox"/> alinhamento da rua	<input checked="" type="checkbox"/> fundo (mais de 3m) <input type="checkbox"/> fundo (menos de 3m)
<input type="checkbox"/> lateral sem garagem: em um dos lados	<input type="checkbox"/> ambos os lados <input type="checkbox"/>

preenchido por: Liliane de Castro Vieira

data: 03 / 11 / 2005

Endereço: (rua / av) Rua do Carmo	Nº 57
Levantamento: <input type="checkbox"/> sumário <input checked="" type="checkbox"/> completo	Motivo de Lev. Sumário :

[] lateral com garagem: em um dos lados [] ambos os lados []	
Passeio frontal: tipo de pavimento: lajeado	largura: 61cm
Configuração do terreno: [] retangular (testada maior que profundidade)	[] quadrado
[X] retangular (profundidade maior que testada)	[] irregular
[] esquina	

5.1- CARACTERÍSTICA DA ÁREA DESCOBERTA:

Uso da área descoberta:		
<input type="checkbox"/> não tem área descoberta	<input checked="" type="checkbox"/> horta/pomar	<input checked="" type="checkbox"/> criação de animais
<input type="checkbox"/> depósito	<input checked="" type="checkbox"/> vegetação de grande porte	<input type="checkbox"/> mina d'água
<input type="checkbox"/> estacionamento	<input checked="" type="checkbox"/> jardim ornamental	<input checked="" type="checkbox"/> lavagem/secagem de roupa
<input type="checkbox"/> área sem uso	<input type="checkbox"/> jardim de ervas medicinais	<input checked="" type="checkbox"/> lazer
<input type="checkbox"/> outros:		
Tipo e material do fechamento do lote: madeira, cerca metálica		
Materiais do piso da área descoberta: natural (terra, grama)		

6- CARACTERÍSTICAS ARQUITETÔNICAS DAS EDIFICAÇÕES :

DADOS VOLUMÉTRICOS	
Nº de pavimentos acima do nível da rua: 1	Nº de subsolos: 1
Dimensões volumétricas:	
altura da fachada: 3,60m	altura da cumeeira: 1,50m

6.1 - CARACTERÍSTICAS DE COBERTURA

Classificação tipológica do telhado	
nº de águas do corpo principal: 6	
<input checked="" type="checkbox"/> cumeeira paralela à rua	
<input checked="" type="checkbox"/> cumeeira perpendicular à rua	
<input type="checkbox"/> outros:	
abertura de vão na cobertura (descrever): não	
existência de chaminé: <input checked="" type="checkbox"/> sim <input type="checkbox"/> não	
Registro de acréscimo volumétrico: sim	Descrever: Nos fundos da edificação, banheiro, quarto e varanda, cobertos com laje.
Materiais empregados nas coberturas:	
Tipo de telha: cerâmica (capa e canal curva), laje plana Estrutura: madeira	

6.2 - CARACTERÍSTICAS DE FACHADA

Coroamento da fachada: cachorros, guarda-pó
Material do coroamento: madeira
Acabamento da fachada principal: argamassa com pintura
Molduras dos vãos da fachada principal:
Material: madeira
Esquadrias da fachada principal:
Material: madeira
Tipo: de abrir, folha cega
Cores predominantes da fachada principal
coroamento: azul molduras dos vãos: azul

preenchido por: Liliane de Castro Vieira

data: 03 / 11 / 2005

Endereço: (rua / av) Rua do Carmo	Nº 57
Levantamento: [] sumário [X] completo	Motivo de Lev. Sumário :

esquadrias: azul	caixilharia: não tem
acabamento fachada: bege / marrom	
Outros elementos relevantes? Descrever: Interruptores preservados.	

6.3 - SISTEMAS CONSTRUTIVOS:

pau-a-pique:	alvenaria de tijolo: acréscimo
adobe: quase toda a edificação	alvenaria de pedra: fundação
taipa de pilão:	concreto:
madeira: estrutura	outros:

6.4 - MATERIAIS DE ACABAMENTO:

Material pisos - localizar: Cimento queimado na cozinha; taco no restante.
Material forros - localizar: Laje no acréscimo; esteira no resto da edificação.

7- OBSERVAÇÕES TIPOLÓGICAS E DE CONDIÇÕES ATUAIS DA EDIFICAÇÃO:

Tipologia da construção (época de construção): Edificação apresenta tipologia do final do século XIX e início do XX, com cômodos organizados em sucessão longitudinal e circulação central. Lote apresenta configuração tradicional, retangular, com profundidade maior que testada, terminando em rua secundária.
Estado de preservação do imóvel: Edificação preserva sistema construtivo original, material de acabamento e disposição interna – esquema - pelo menos no primeiro terço da edificação.
Estado de conservação do imóvel: Edificação bem conservada; nenhum problema evidente.

8- INFORMAÇÕES FORNECIDAS POR MORADOR / USUÁRIO:

Tem informações sobre a existência de outras edificações, anteriores a esta(s), neste lote? Não.
Sabe algo sobre o uso anterior / original desta edificação? Sempre foi residência.
O lote já foi desmembrado? Em quantos lotes? Não.
O lote já foi lembrado? Quantos lotes foram lembrados? Não.
Sabe a época de construção desta edificação? 80 anos.
Conhece alguma história sobre esta edificação? (sobre construção, fatos relevantes, moradores antigos) Casa construída pelo sogro.
A edificação já sofreu alguma alteração? E reformas? Quando? Descrever (reformas, acréscimos) Não.
Existe a intenção de modificar a construção ou lote? Descrever (reformas, acréscimos, demembramentos)

preenchido por: Liliane de Castro Vieira

data: 03 / 11 / 2005

Endereço: (rua / av) Rua do Carmo	Nº 57
Levantamento: [] sumário [X] completo	Motivo de Lev. Sumário :

Não soube informar.

Possui alguma documentação significativa sobre a edificação e/ou cidade?

Não.

Produz algum doce ou artesanato? Qual?

Não.

Quais atividades a família exerce?

Sem informação.

9 – EXISTÊNCIA DE BENS INTEGRADOS:

Localização:

Descrição:

Nenhum elemento relevante.

10 – EXISTÊNCIA DE BENS MÓVEIS:

Descrição:

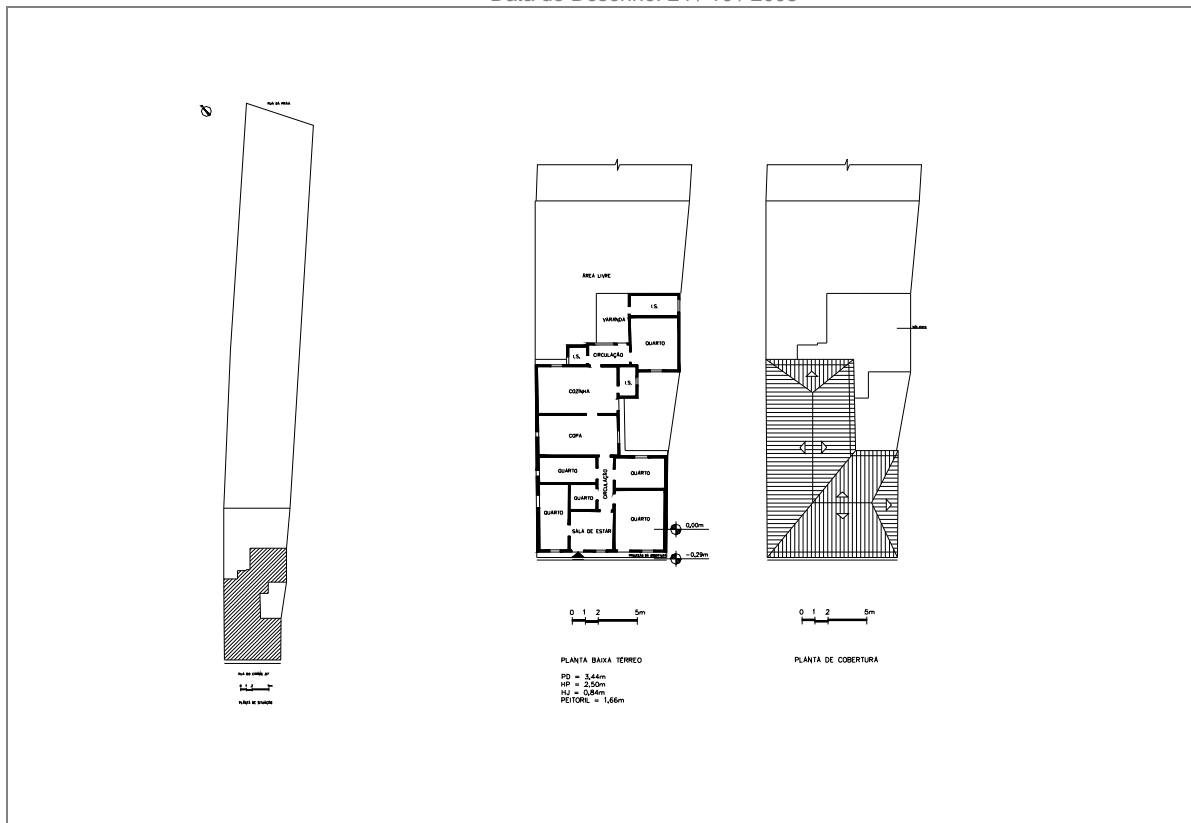
Nenhum elemento relevante.

11 – OUTRAS OBSERVAÇÕES:

Piso antigo era tabuado; foi substituído por taco.

12 - LEVANTAMENTO ARQUITETÔNICO: Data do Levantamento: 03 / 10 / 2005

Data do Desenho: 24 / 10 / 2005



preenchido por: Liliane de Castro Vieira

data: 03 / 11 / 2005

Endereço: (rua / av) Rua do Carmo	Nº 67
Levantamento: <input type="checkbox"/> sumário <input checked="" type="checkbox"/> completo	Motivo de Lev. Sumário :

INVENTÁRIO DOS BENS IMÓVEIS DO CONJUNTO URBANO DO DISTRITO DE SÃO BARTOLOMEU:

1- DADOS CADASTRAIS DO IMÓVEL

Endereço: (rua / av) Rua do Carmo	Nº 67
Conhecido como: Casa do padre	
Caracterização: <input type="checkbox"/> edifício isolado <input checked="" type="checkbox"/> conjunto arquitetônico	

2- LEVANTAMENTO FOTOGRÁFICO:

Data da fotografia: 06 / 10 / 2005
Referência: 10-ruadocarmo.67.sb1c

Fachada principal



3- DADOS DE POSSE DO IMÓVEL:

Responsável pelo imóvel: Paróquia de Cachoeira do Campo
0 responsável: <input type="checkbox"/> aluga o imóvel <input checked="" type="checkbox"/> é proprietário <input type="checkbox"/> usa emprestado <input type="checkbox"/> herdeiro
Proprietário (a): Igreja – Casa Paroquial
Possui documento de propriedade: <input type="checkbox"/> sim <input type="checkbox"/> não <input type="checkbox"/> não sabe
Quem respondeu:

4- USO:

Uso atual: <input type="checkbox"/> residência permanente <input type="checkbox"/> comercial: <input type="checkbox"/> vago <input checked="" type="checkbox"/> institucional: _____ <input checked="" type="checkbox"/> serviço : correio _____ <input type="checkbox"/> em obras <input type="checkbox"/> religioso <input type="checkbox"/> residencial de fim de semana

5- DADOS DE IMPLANTAÇÃO DO IMÓVEL E CARACTERÍSTICAS DO LOTE :

Lote: <input type="checkbox"/> lote vago <input type="checkbox"/> em obras <input checked="" type="checkbox"/> construído <input type="checkbox"/> ruína	
Nº de edificações no lote: 1	
Inclinação do lote: <input type="checkbox"/> acline <input checked="" type="checkbox"/> declive <input type="checkbox"/> plano	
Testada do lote: 9,82m	Profundidade do lote: 15,25m
Afastamentos: <input type="checkbox"/> frontal : com jardim <input type="checkbox"/> <input checked="" type="checkbox"/> alinhamento da rua <input type="checkbox"/> fundos (mais de 3m) <input checked="" type="checkbox"/> fundo (menos de 3m) <input type="checkbox"/> lateral sem garagem: em um dos lados <input type="checkbox"/> ambos os lados <input type="checkbox"/>	

preenchido por: Liliane de Castro Vieira

data: 03 / 11 / 2005

Endereço: (rua / av) Rua do Carmo	Nº 67
Levantamento: <input type="checkbox"/> sumário <input checked="" type="checkbox"/> completo	Motivo de Lev. Sumário :

[] lateral com garagem: em um dos lados [] ambos os lados []	
Passeio frontal: tipo de pavimento: lajeado	largura: 60cm
Configuração do terreno: [] retangular (testada maior que profundidade)	[] quadrado
[] retangular (profundidade maior que testada)	[X] irregular
[] esquina	

5.1- CARACTERÍSTICA DA ÁREA DESCOBERTA:

Uso da área descoberta:		
<input type="checkbox"/> não tem área descoberta	<input type="checkbox"/> horta/pomar	<input type="checkbox"/> criação de animais
<input type="checkbox"/> depósito	<input type="checkbox"/> vegetação de grande porte	<input type="checkbox"/> mina d'água
<input type="checkbox"/> estacionamento	<input type="checkbox"/> jardim ornamental	<input type="checkbox"/> lavagem/secagem de roupa
<input checked="" type="checkbox"/> área sem uso	<input type="checkbox"/> jardim de ervas medicinais	<input type="checkbox"/> lazer
<input type="checkbox"/> outros:		
Tipo e material do fechamento do lote: argamassa		
Materiais do piso da área descoberta: natural (terra, grama)		

6- CARACTERÍSTICAS ARQUITETÔNICAS DAS EDIFICAÇÕES :

DADOS VOLUMÉTRICOS	
Nº de pavimentos acima do nível da rua: 2	Nº de subsolos: 0
Dimensões volumétricas:	
altura da fachada: 5,50m	altura da cumeeira: 1,50m

6.1 - CARACTERÍSTICAS DE COBERTURA

Classificação tipológica do telhado	
nº de águas do corpo principal: 4	
<input checked="" type="checkbox"/> cumeeira paralela à rua	
<input type="checkbox"/> cumeeira perpendicular à rua	
<input type="checkbox"/> outros:	
abertura de vão na cobertura (descrever): não	
existência de chaminé: <input type="checkbox"/> sim <input checked="" type="checkbox"/> não	
Registro de acréscimo volumétrico: sim	Descrever: Nos fundos da edificação, cozinha e quarto.
Materiais empregados nas coberturas:	
Tipo de telha: cerâmica (capa e canal curva) Estrutura: madeira	

6.2 - CARACTERÍSTICAS DE FACHADA

Coroamento da fachada: cachorros, guarda-pó
Material do coroamento: madeira
Acabamento da fachada principal: argamassa com pintura
Molduras dos vãos da fachada principal:
Material: madeira
Esquadrias da fachada principal:
Material: madeira
Tipo: de abrir, folha cega
Cores predominantes da fachada principal
coroamento: marrom / branco molduras dos vãos: marrom

preenchido por: Liliane de Castro Vieira

data: 03 / 11 / 2005

Endereço: (rua / av) Rua do Carmo	Nº 67
Levantamento: [] sumário [X] completo	Motivo de Lev. Sumário :

esquadrias: ocre	caixilharia: não tem
acabamento fachada: branco	
Outros elementos relevantes? Descrever: Treliça em madeira nos peitoris externos.	

6.3 - SISTEMAS CONSTRUTIVOS:

pau-a-pique:	alvenaria de tijolo:
adobe: quase toda a edificação	alvenaria de pedra: fundação
taipa de pilão:	concreto:
madeira: estrutura	outros:

6.4 - MATERIAIS DE ACABAMENTO:

Material pisos - localizar: Ardósia, hall de entrada; tabuado, 2º pavimento; cerâmica, cozinha e copa.
Material forros - localizar: Pinus em parte do 2º pavimento e cozinha do 1º pavimento; esteira no resto da edificação.

7- OBSERVAÇÕES TIPOLOGICAS E DE CONDIÇÕES ATUAIS DA EDIFICAÇÃO:

Tipologia da construção (época de construção): Edificação apresenta tipologia do final do século XIX e início do XX. Na fachada, destacam-se janelas rasgadas, com treliça em madeira nos peitoris externos.
Estado de preservação do imóvel: Edificação preserva sistema construtivo original, material de acabamento e disposição interna.
Estado de conservação do imóvel: Edificação em mau estado: manchas de umidade, madeiras ressecadas, reboco comprometido.

8- INFORMAÇÕES FORNECIDAS POR MORADOR / USUÁRIO:

Tem informações sobre a existência de outras edificações, anteriores a esta(s), neste lote? Sem informação.
Sabe algo sobre o uso anterior / original desta edificação? Sem informação.
O lote já foi desmembrado? Em quantos lotes? Sem informação.
O lote já foi lembrado? Quantos lotes foram lembrados? Sem informação.
Sabe a época de construção desta edificação? Sem informação.
Conhece alguma história sobre esta edificação? (sobre construção, fatos relevantes, moradores antigos) Sem informação.
A edificação já sofreu alguma alteração? E reformas? Quando? Descrever (reformas, acréscimos) Sem informação.
Existe a intenção de modificar a construção ou lote? Descrever (reformas, acréscimos, demembramentos) Sem informação.

preenchido por: Liliane de Castro Vieira
data: 03 / 11 / 2005

Endereço: (rua / av) Rua do Carmo	Nº 67
Levantamento: [] sumário [X] completo	Motivo de Lev. Sumário :

Possui alguma documentação significativa sobre a edificação e/ou cidade?
Sem informação.

Produz algum doce ou artesanato? Qual?
Sem informação.

Quais atividades a família exerce?
Sem informação.

9 – EXISTÊNCIA DE BENS INTEGRADOS:

Localização:

Descrição:

Nenhum elemento relevante.

10 – EXISTÊNCIA DE BENS MÓVEIS:

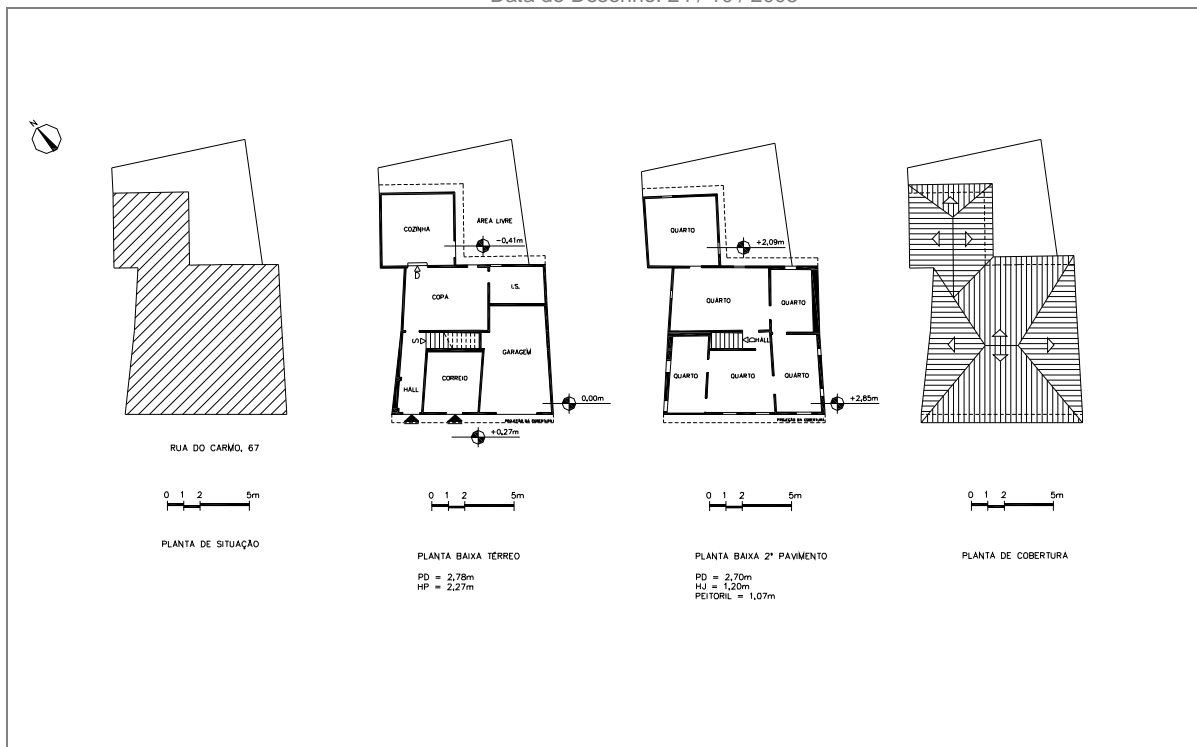
Descrição:

Nenhum elemento relevante.

11 – OUTRAS OBSERVAÇÕES:

12 - LEVANTAMENTO ARQUITETÔNICO:

Data do Levantamento: 03 / 10 / 2005
Data do Desenho: 24 / 10 / 2005



preenchido por: Liliane de Castro Vieira

data: 03 / 11 / 2005

Endereço: (rua / av) Rua do Carmo	Nº 77
Levantamento: <input type="checkbox"/> sumário <input checked="" type="checkbox"/> completo	Motivo de Lev. Sumário :

INVENTÁRIO DOS BENS IMÓVEIS DO CONJUNTO URBANO DO DISTRITO DE SÃO BARTOLOMEU:

1- DADOS CADASTRAIS DO IMÓVEL

Endereço: (rua / av) Rua do Carmo	Nº 77
Conhecido como: Casa de João da Costa	
Caracterização: <input type="checkbox"/> edifício isolado <input checked="" type="checkbox"/> conjunto arquitetônico	

2- LEVANTAMENTO FOTOGRÁFICO:

Data da fotografia: 06 / 10 / 2005

Referência: 11-ruadocarmo.sn.sb2c / 11-ruadocarmo.sn.sb1c

Fachada principal



Vista fundos - quintal - do lote



3- DADOS DE POSSE DO IMÓVEL:

Responsável pelo imóvel: João Venceslau da Costa	
O responsável: <input type="checkbox"/> aluga o imóvel <input checked="" type="checkbox"/> é proprietário <input type="checkbox"/> usa emprestado <input type="checkbox"/> herdeiro	
Proprietário (a): João Ubaldo e Ubaldina	
Possui documento de propriedade: <input checked="" type="checkbox"/> sim <input type="checkbox"/> não <input type="checkbox"/> não sabe	
Quem respondeu: João Venceslau da Costa	

4- USO:

Uso atual: <input type="checkbox"/> residência permanente <input checked="" type="checkbox"/> comercial: mercearia <input type="checkbox"/> vago
<input type="checkbox"/> institucional: _____ <input type="checkbox"/> serviço : _____ <input type="checkbox"/> em obras
<input type="checkbox"/> religioso <input type="checkbox"/> residencial de fim de semana

5- DADOS DE IMPLANTAÇÃO DO IMÓVEL E CARACTERÍSTICAS DO LOTE :

Lote: <input type="checkbox"/> lote vago <input type="checkbox"/> em obras <input checked="" type="checkbox"/> construído <input type="checkbox"/> ruína	
Nº de edificações no lote: 1	
Inclinação do lote: <input type="checkbox"/> acline <input checked="" type="checkbox"/> declive <input type="checkbox"/> plano	
Testada do lote: 9,44m	Profundidade do lote: 92,00m
Afastamentos: <input type="checkbox"/> frontal : com jardim <input type="checkbox"/> <input checked="" type="checkbox"/> alinhamento da rua	
<input checked="" type="checkbox"/> fundos (mais de 3m) <input type="checkbox"/> fundo (menos de 3m)	
<input checked="" type="checkbox"/> lateral sem garagem: em um dos lados <input checked="" type="checkbox"/> ambos os lados <input type="checkbox"/>	

preenchido por: Liliane de Castro Vieira

data: 03 / 11 / 2005

Endereço: (rua / av) Rua do Carmo	Nº 77
Levantamento: <input type="checkbox"/> sumário <input checked="" type="checkbox"/> completo	Motivo de Lev. Sumário :

<input type="checkbox"/> lateral com garagem: em um dos lados <input type="checkbox"/> ambos os lados <input type="checkbox"/>	
Passeio frontal: tipo de pavimento: lajeado	largura: 30cm
Configuração do terreno: <input type="checkbox"/> retangular (testada maior que profundidade)	<input type="checkbox"/> quadrado
<input checked="" type="checkbox"/> retangular (profundidade maior que testada)	<input type="checkbox"/> irregular
<input type="checkbox"/> esquina	

5.1- CARACTERÍSTICA DA ÁREA DESCOBERTA:

Uso da área descoberta:		
<input type="checkbox"/> não tem área descoberta	<input checked="" type="checkbox"/> horta/pomar	<input type="checkbox"/> criação de animais
<input type="checkbox"/> depósito	<input type="checkbox"/> vegetação de grande porte	<input type="checkbox"/> mina d'água
<input type="checkbox"/> estacionamento	<input type="checkbox"/> jardim ornamental	<input type="checkbox"/> lavagem/secagem de roupa
<input type="checkbox"/> área sem uso	<input type="checkbox"/> jardim de ervas medicinais	<input type="checkbox"/> lazer
<input type="checkbox"/> outros:		
Tipo e material do fechamento do lote: cerca metálica		
Materiais do piso da área descoberta: natural (terra, grama)		

6- CARACTERÍSTICAS ARQUITETÔNICAS DAS EDIFICAÇÕES :

DADOS VOLUMÉTRICOS	
Nº de pavimentos acima do nível da rua: 1	Nº de subsolos: 1
Dimensões volumétricas:	
altura da fachada: 2,98m	altura da cumeeira: 1,20m

6.1 – CARACTERÍSTICAS DE COBERTURA

Classificação tipológica do telhado	
nº de águas do corpo principal: 2	
<input checked="" type="checkbox"/> cumeeira paralela à rua	
<input type="checkbox"/> cumeeira perpendicular à rua	
<input type="checkbox"/> outros:	
abertura de vão na cobertura (descrever): não	
existência de chaminé: <input type="checkbox"/> sim <input checked="" type="checkbox"/> não	
Registro de acréscimo volumétrico: sim	Descrever: Nos fundos da edificação, banheiro.
Materiais empregados nas coberturas:	
Tipo de telha: cerâmica (capa e canal curva) Estrutura: madeira	

6.2 – CARACTERÍSTICAS DE FACHADA

Coroamento da fachada: cachorros, guarda-pó	
Material do coroamento: madeira	
Acabamento da fachada principal: argamassa com pintura	
Molduras dos vãos da fachada principal:	
Material: madeira	
Esquadrias da fachada principal:	
Material: madeira	
Tipo: de abrir, folha cega	
Cores predominantes da fachada principal	
coroamento: azul	molduras dos vãos: azul
esquadrias: azul	caixilharia: não tem

preenchido por: Liliane de Castro Vieira

data: 03 / 11 / 2005

Endereço: (rua / av) Rua do Carmo	Nº 77
Levantamento: [] sumário [X] completo	Motivo de Lev. Sumário :

acabamento fachada: bege / marrom

Outros elementos relevantes? Descrever:

6.3 - SISTEMAS CONSTRUTIVOS:

pau-a-pique: fachada	alvenaria de tijolo: restante da edificação
adobe:	alvenaria de pedra:
taipa de pilão:	concreto:
madeira: estrutura	outros:

6.4 - MATERIAIS DE ACABAMENTO:

Material pisos - localizar:
Cimento queimado em toda a edificação.

Material forros - localizar:
Lambri e esteira.

7- OBSERVAÇÕES TIPOLOGICAS E DE CONDIÇÕES ATUAIS DA EDIFICAÇÃO:

Tipologia da construção (época de construção):

Edificação apresenta tipologia do final do século XVIII. Na fachada, destacam-se aberturas em arco rebaixado. Lote apresenta configuração tradicional, retangular, com profundidade maior que testada, terminando em rua secundária.

Estado de preservação do imóvel:

Edificação preserva sistema construtivo original apenas na fachada e material de acabamento. Internamente, a edificação passou por modificações para se adaptar ao uso exclusivo comercial.

Estado de conservação do imóvel:

Edificação com problemas na cobertura.

8- INFORMAÇÕES FORNECIDAS POR MORADOR / USUÁRIO:

Tem informações sobre a existência de outras edificações, anteriores a esta(s), neste lote?
Não soube informar.

Sabe algo sobre o uso anterior / original desta edificação?
Antes era residência.

O lote já foi desmembrado? Em quantos lotes?
Não.

O lote já foi lembrado? Quantos lotes foram lembrados?
Não.

Sabe a época de construção desta edificação?
Século XVIII.

Conhece alguma história sobre esta edificação? (sobre construção, fatos relevantes, moradores antigos)
Não.

A edificação já sofreu alguma alteração? E reformas? Quando? Descrever (reformas, acréscimos)
Não.

Existe a intenção de modificar a construção ou lote? Descrever (reformas, acréscimos, demembramentos)
Não soube informar.

preenchido por: Liliane de Castro Vieira

data: 03 / 11 / 2005

Endereço: (rua / av) Rua do Carmo

Nº 77

Levantamento: [] sumário [X] completo

Motivo de Lev. Sumário :

Possui alguma documentação significativa sobre a edificação e/ou cidade?

Não.

Produz algum doce ou artesanato? Qual?

Sim, goiabada.

Quais atividades a família exerce?

Comércio.

9 – EXISTÊNCIA DE BENS INTEGRADOS:

Localização:

Descrição:

Nenhum elemento relevante.

10 – EXISTÊNCIA DE BENS MÓVEIS:

Descrição:

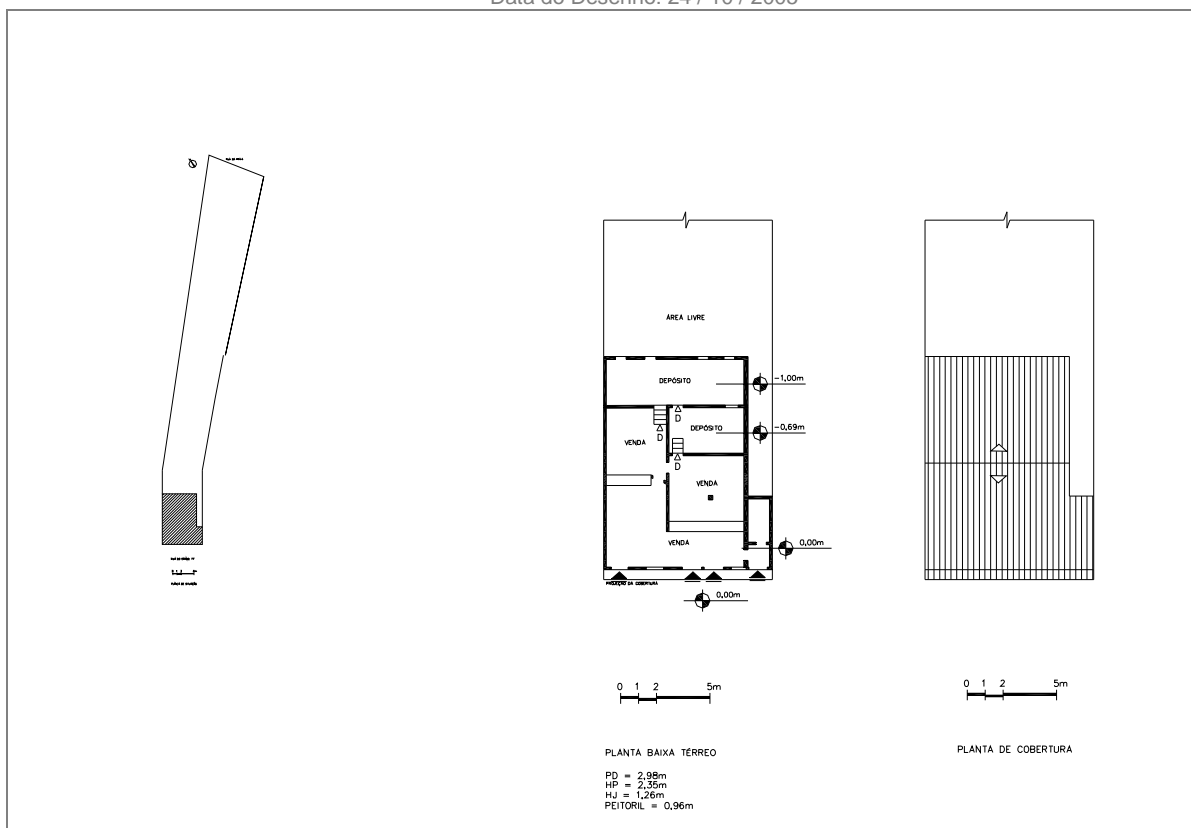
Nenhum elemento relevante.

11 – OUTRAS OBSERVAÇÕES:

Piso antigo era tabuado; foi substituído por taco.

12 - LEVANTAMENTO ARQUITETÔNICO: Data do Levantamento: 03 / 10 / 2005

Data do Desenho: 24 / 10 / 2005



preenchido por: Liliane de Castro Vieira

data: 03 / 11 / 2005

Endereço: (rua / av) Rua do Carmo	Nº 87
Levantamento: <input type="checkbox"/> sumário <input checked="" type="checkbox"/> completo	Motivo de Lev. Sumário :

INVENTÁRIO DOS BENS IMÓVEIS DO CONJUNTO URBANO DO DISTRITO DE SÃO BARTOLOMEU:

1- DADOS CADASTRAIS DO IMÓVEL

Endereço: (rua / av) Rua do Carmo	Nº 87
Conhecido como:	
Caracterização: <input type="checkbox"/> edifício isolado <input checked="" type="checkbox"/> conjunto arquitetônico	

2- LEVANTAMENTO FOTOGRÁFICO:

Data da fotografia: 06 / 10 / 2005

Referência: 12-ruadocarmo.87.sb2c / 12-ruadocarmo.87.sb1c

Fachada principal



Vista fundos do lote



3- DADOS DE POSSE DO IMÓVEL :

Responsável pelo imóvel: João da Costa
0 responsável: <input type="checkbox"/> aluga o imóvel <input checked="" type="checkbox"/> é proprietário <input type="checkbox"/> usa emprestado <input type="checkbox"/> herdeiro
Proprietário (a): Nelson da Costa
Possui documento de propriedade: <input type="checkbox"/> sim <input type="checkbox"/> não <input checked="" type="checkbox"/> não sabe
Quem respondeu: Maria Sebastiana Costa

4- USO:

Uso atual: <input type="checkbox"/> residência permanente <input type="checkbox"/> comercial : _____ <input type="checkbox"/> vago
<input type="checkbox"/> institucional: _____ <input type="checkbox"/> serviço : _____ <input type="checkbox"/> em obras
<input type="checkbox"/> religioso <input checked="" type="checkbox"/> residencial de fim de semana

5- DADOS DE IMPLANTAÇÃO DO IMÓVEL E CARACTERÍSTICAS DO LOTE :

Lote: <input type="checkbox"/> lote vago <input type="checkbox"/> em obras <input checked="" type="checkbox"/> construído <input type="checkbox"/> ruína	
Nº de edificações no lote: 1	
Inclinação do lote: <input type="checkbox"/> acline <input checked="" type="checkbox"/> declive <input type="checkbox"/> plano	
Testada do lote: 7,40m	Profundidade do lote: 90,00m
Afastamentos: <input type="checkbox"/> frontal : com jardim <input type="checkbox"/> <input checked="" type="checkbox"/> fundos (mais de 3m) <input type="checkbox"/> alinhamento da rua <input type="checkbox"/> fundo (menos de 3m)	
<input type="checkbox"/> lateral sem garagem: em um dos lados <input type="checkbox"/> ambos os lados <input type="checkbox"/>	

preenchido por: Liliane de Castro Vieira

data: 03 / 11 / 2005

Endereço: (rua / av) Rua do Carmo	Nº 87
Levantamento: <input type="checkbox"/> sumário <input checked="" type="checkbox"/> completo	Motivo de Lev. Sumário :

[] lateral com garagem: em um dos lados [] ambos os lados []	
Passeio frontal: tipo de pavimento: lajeado	largura: 25cm
Configuração do terreno: [] retangular (testada maior que profundidade)	[] quadrado
[X] retangular (profundidade maior que testada)	[] irregular
[] esquina	

5.1- CARACTERÍSTICA DA ÁREA DESCOBERTA:

Uso da área descoberta:		
<input type="checkbox"/> não tem área descoberta	<input checked="" type="checkbox"/> horta/pomar	<input type="checkbox"/> criação de animais
<input type="checkbox"/> depósito	<input checked="" type="checkbox"/> vegetação de grande porte	<input type="checkbox"/> mina d'água
<input type="checkbox"/> estacionamento	<input type="checkbox"/> jardim ornamental	<input checked="" type="checkbox"/> lavagem/secagem de roupa
<input type="checkbox"/> área sem uso	<input type="checkbox"/> jardim de ervas medicinais	<input checked="" type="checkbox"/> lazer
<input type="checkbox"/> outros:		
Tipo e material do fechamento do lote: cerca de bambu, tijolo aparente		
Materiais do piso da área descoberta: natural (terra, grama), cimentado		

6- CARACTERÍSTICAS ARQUITETÔNICAS DAS EDIFICAÇÕES :

DADOS VOLUMÉTRICOS	
Nº de pavimentos acima do nível da rua: 1	Nº de subsolos: 1 (depósito)
Dimensões volumétricas:	
altura da fachada: 3,69m	altura da cumeeira: 1,50m

6.1 – CARACTERÍSTICAS DE COBERTURA

Classificação tipológica do telhado	
nº de águas do corpo principal: 2	
<input checked="" type="checkbox"/> cumeeira paralela à rua	
<input type="checkbox"/> cumeeira perpendicular à rua	
<input type="checkbox"/> outros:	
abertura de vão na cobertura (descrever): não	
existência de chaminé: <input type="checkbox"/> sim <input type="checkbox"/> não	
Registro de acréscimo volumétrico: sim	Descrever: fundos (cozinha) e banheiro
Materiais empregados nas coberturas:	
Tipo de telha: cerâmica (capa e canal curva) Estrutura: madeira	

6.2 – CARACTERÍSTICAS DE FACHADA

Coroamento da fachada: cachorros, guarda-pó	
Material do coroamento: madeira	
Acabamento da fachada principal: argamassa com pintura; chapisco no embasamento	
Molduras dos vãos da fachada principal:	
Material: madeira	
Esquadrias da fachada principal:	
Material: madeira	
Tipo: de abrir, folha cega	
Cores predominantes da fachada principal	
coroamento: marrom	molduras dos vãos: marrom
esquadrias: marrom	caixilharia: não tem

preenchido por: Liliane de Castro Vieira

data: 03 / 11 / 2005

Endereço: (rua / av) Rua do Carmo	Nº 87
Levantamento: <input type="checkbox"/> sumário <input checked="" type="checkbox"/> completo	Motivo de Lev. Sumário :

acabamento fachada: bege / marrom

Outros elementos relevantes? Descrever:

6.3 - SISTEMAS CONSTRUTIVOS:

pau-a-pique: quase toda a edificação	alvenaria de tijolo: acréscimo
adobe:	alvenaria de pedra:
taipa de pilão:	concreto:
madeira:	outros:

6.4 - MATERIAIS DE ACABAMENTO:

Material pisos - localizar:

Tabuado em toda a edificação, exceto no banheiro e um dos quartos (cerâmica) e cozinha (cimentado).

Material forros - localizar:

Telha vã na cozinha; lambri na sala, banheiro e quartos; esteira no resto da edificação.

7- OBSERVAÇÕES TIPOLOGICAS E DE CONDIÇÕES ATUAIS DA EDIFICAÇÃO:

Tipologia da construção (época de construção):

Edificação apresenta tipologia do final do século XVIII e início do XIX: na fachada, vergas em arco rebaixado; internamente, corredor central e cômodos organizados em sucessão longitudinal - área social na frente, serviço ao fundo (com varanda), alcovas no meio. Lote apresenta configuração tradicional, retangular, com profundidade maior que testada, terminando em rua secundária.

Estado de preservação do imóvel:

Edificação bem preservada, mantém tipologia original, com pequenas modificações internas (banheiro e cozinha), sistema construtivo original (pau-a-pique) e materiais de acabamento.

Estado de conservação do imóvel:

Parte elétrica comprometida.

8- INFORMAÇÕES FORNECIDAS POR MORADOR / USUÁRIO:

Tem informações sobre a existência de outras edificações, anteriores a esta(s), neste lote?
Não.

Sabe algo sobre o uso anterior / original desta edificação?
Sempre foi residência.

O lote já foi desmembrado? Em quantos lotes?
Não.

O lote já foi lembrado? Quantos lotes foram lembrados?
Não.

Sabe a época de construção desta edificação?
Não.

Conhece alguma história sobre esta edificação? (sobre construção, fatos relevantes, moradores antigos)
Não.

A edificação já sofreu alguma alteração ? E reformas ? Quando ? Descrever (reformas, acréscimos)
Não soube informar.

preenchido por: Liliane de Castro Vieira

data: 03 / 11 / 2005

Endereço: (rua / av) Rua do Carmo	Nº 87
Levantamento: [] sumário [X] completo	Motivo de Lev. Sumário :

Existe a intenção de modificar a construção ou lote ? Descrever (reformas, acréscimos, demembramentos)
Não soube informar.

Possui alguma documentação significativa sobre a edificação e/ou cidade?
Não.

Produz algum doce ou artesanato? Qual?
Não.

Qual atividades a família exerce ?
Sem informação.

9 – EXISTÊNCIA DE BENS INTEGRADOS:

Localização:

Descrição:

Nenhum elemento relevante.

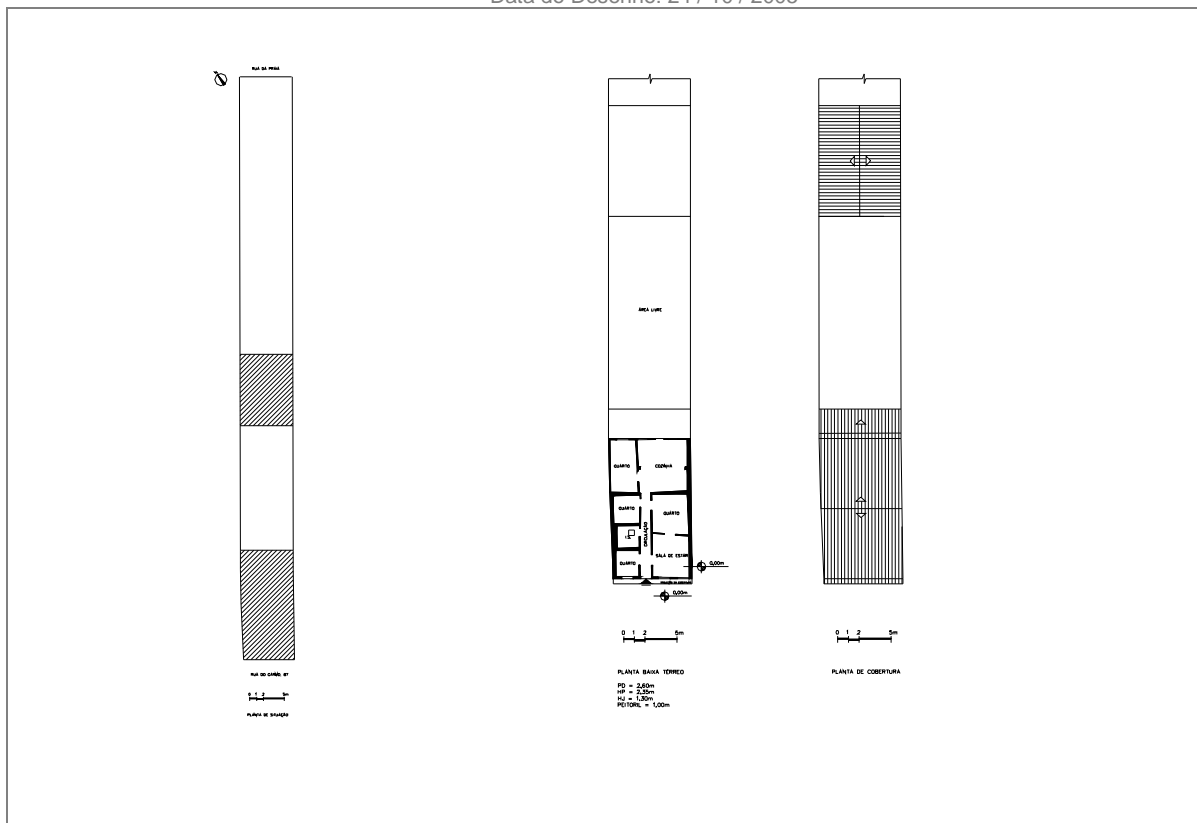
10 – EXISTÊNCIA DE BENS MÓVEIS:

Descrição:

Nenhum elemento relevante.

11 – OUTRAS OBSERVAÇÕES:

12 - LEVANTAMENTO ARQUITETÔNICO: Data do Levantamento: 03 / 10 / 2005 Data do Desenho: 24 / 10 / 2005



preenchido por: Liliane de Castro Vieira

data: 03 / 11 / 2005

Endereço: (rua / av) Rua do Carmo	Nº 97
Levantamento: <input type="checkbox"/> sumário <input checked="" type="checkbox"/> completo	Motivo de Lev. Sumário :

INVENTÁRIO DOS BENS IMÓVEIS DO CONJUNTO URBANO DO DISTRITO DE SÃO BARTOLOMEU:

1- DADOS CADASTRAIS DO IMÓVEL

Endereço: (rua / av) Rua do Carmo	Nº 97
Conhecido como: Casa do Seu Jair	
Caracterização: <input type="checkbox"/> edifício isolado <input checked="" type="checkbox"/> conjunto arquitetônico	

2- LEVANTAMENTO FOTOGRÁFICO:

Data da fotografia: 06 / 10 / 2005

Referência: 13-ruadocarmo.97.sb2c / 13-rua do carmo.97.sb1c

Fachada principal



Vista fundos do lote



3- DADOS DE POSSE DO IMÓVEL :

Responsável pelo imóvel: Seu Jair	
0 responsável: <input type="checkbox"/> aluga o imóvel <input checked="" type="checkbox"/> é proprietário <input type="checkbox"/> usa emprestado <input type="checkbox"/> herdeiro	
Proprietário (a): Jair Camilo de Carvalho	
Possui documento de propriedade: <input checked="" type="checkbox"/> sim <input type="checkbox"/> não <input type="checkbox"/> não sabe	
Quem respondeu: Ivone (filha)	

4- USO:

Uso atual: <input checked="" type="checkbox"/> residência permanente	<input type="checkbox"/> comercial : _____	<input type="checkbox"/> vago
<input type="checkbox"/> institucional: _____	<input type="checkbox"/> serviço : _____	<input type="checkbox"/> em obras
<input type="checkbox"/> religioso	<input type="checkbox"/> residencial de fim de semana	

5- DADOS DE IMPLANTAÇÃO DO IMÓVEL E CARACTERÍSTICAS DO LOTE :

Lote: <input type="checkbox"/> lote vago <input type="checkbox"/> em obras <input checked="" type="checkbox"/> construído <input type="checkbox"/> ruína	
Nº de edificações no lote: 1	
Inclinação do lote: <input type="checkbox"/> acline <input checked="" type="checkbox"/> declive <input type="checkbox"/> plano	
Testada do lote: 8,26m	Profundidade do lote: 81,03m
Afastamentos: <input type="checkbox"/> frontal : com jardim <input type="checkbox"/>	<input checked="" type="checkbox"/> alinhamento da rua
<input checked="" type="checkbox"/> fundos (mais de 3m)	<input type="checkbox"/> fundo (menos de 3m)
<input checked="" type="checkbox"/> lateral sem garagem: em um dos lados	<input checked="" type="checkbox"/> ambos os lados <input type="checkbox"/>

preenchido por: Liliane de Castro Vieira

data: 03 / 11 / 2005

Endereço: (rua / av) Rua do Carmo	Nº 97
Levantamento: <input type="checkbox"/> sumário <input checked="" type="checkbox"/> completo	Motivo de Lev. Sumário :

[] lateral com garagem: em um dos lados [] ambos os lados []	
Passeio frontal: tipo de pavimento: lajeado	largura: 24cm
Configuração do terreno: [] retangular (testada maior que profundidade)	[] quadrado
<input checked="" type="checkbox"/> retangular (profundidade maior que testada)	[] irregular
[] esquina	

5.1- CARACTERÍSTICA DA ÁREA DESCOBERTA:

Uso da área descoberta:		
<input type="checkbox"/> não tem área descoberta	<input checked="" type="checkbox"/> horta/pomar	<input type="checkbox"/> criação de animais
<input type="checkbox"/> depósito	<input type="checkbox"/> vegetação de grande porte	<input type="checkbox"/> mina d'água
<input type="checkbox"/> estacionamento	<input checked="" type="checkbox"/> jardim ornamental	<input checked="" type="checkbox"/> lavagem/secagem de roupa
<input type="checkbox"/> área sem uso	<input type="checkbox"/> jardim de ervas medicinais	<input type="checkbox"/> lazer
<input type="checkbox"/> outros:		
Tipo e material do fechamento do lote: cerca de bambu, cerca metálica		
Materiais do piso da área descoberta: natural (terra, grama)		

6- CARACTERÍSTICAS ARQUITETÔNICAS DAS EDIFICAÇÕES :

DADOS VOLUMÉTRICOS	
Nº de pavimentos acima do nível da rua: 1	Nº de subsolos: 0
Dimensões volumétricas:	
altura da fachada: 3,62m	altura da cumeeira: 1,50m

6.1 – CARACTERÍSTICAS DE COBERTURA

<p>Classificação tipológica do telhado</p> <p>nº de águas do corpo principal: 3</p> <p><input checked="" type="checkbox"/> cumeeira paralela à rua</p> <p><input type="checkbox"/> cumeeira perpendicular à rua</p> <p><input type="checkbox"/> outros:</p> <p>abertura de vão na cobertura (descrever): não</p> <p>existência de chaminé: <input checked="" type="checkbox"/> sim <input type="checkbox"/> não</p>
<p>Registro de acréscimo volumétrico: sim Descrever: Nos fundos da edificação: banheiro, (coberto com laje plana) e cobertas de telha de fibrocimento.</p>
<p>Materiais empregados nas coberturas:</p> <p>Tipo de telha: cerâmica (capa e canal curva), laje plana, telha de fibrocimento Estrutura: madeira</p>

6.2 – CARACTERÍSTICAS DE FACHADA

Coroamento da fachada: cachorros, guarda-pó
Material do coroamento: madeira
Acabamento da fachada principal: argamassa com pintura; chapisco no embasamento
Molduras dos vãos da fachada principal:
Material: madeira
Esquadrias da fachada principal:
Material: madeira
Tipo: de abrir, folha cega
Cores predominantes da fachada principal
coroamento: marrom molduras dos vãos: marrom

preenchido por: Liliane de Castro Vieira

data: 03 / 11 / 2005

Endereço: (rua / av) Rua do Carmo	Nº 97
Levantamento: [] sumário [X] completo	Motivo de Lev. Sumário :

esquadrias: marrom	caixilharia:
acabamento fachada: bege / marrom	
Outros elementos relevantes? Descrever: Fogão à lenha na cozinha.	

6.3 - SISTEMAS CONSTRUTIVOS:

pau-a-pique: quase toda a edificação	alvenaria de tijolo: acréscimo (banheiro), uma parede da sala de jantar
adobe:	alvenaria de pedra:
taipa de pilão:	concreto:
madeira:	outros:

6.4 - MATERIAIS DE ACABAMENTO:

Material pisos - localizar: Tabuado em toda a edificação, exceto no banheiro (cerâmica).
Material forros - localizar: Telha vã na cozinha, laje plana no banheiro e esteira no resto da edificação.

7- OBSERVAÇÕES TIPOLOGICAS E DE CONDIÇÕES ATUAIS DA EDIFICAÇÃO:

Tipologia da construção (época de construção): Edificação apresenta tipologia simples, do final do século XVIII e início do XIX, com circulação central e cômodos organizados de dois em dois em sucessão longitudinal: área social na frente, serviço ao fundo, alcova no meio. Lote apresenta configuração tradicional, retangular, com profundidade maior que testada, terminando em rua secundária. Esta edificação e a vizinha, de número 87, apresentam continuidade de cobertura e fachada (esquadrias, ritmo das aberturas) indicando possível desmembramento ou construção na mesma época, geminadas ou enquanto conjunto.
Estado de preservação do imóvel: Edificação bem preservada, mantém tipologia original, com acréscimo aos fundos (banheiro) e sistema construtivo original (pau-a-pique), com substituição por alvenaria apenas em uma das paredes da sala de jantar. Na fachada principal, há a indicação de uma porta que foi fechada, possivelmente de comércio ou serviço voltado para a rua e já extinto.
Estado de conservação do imóvel: Edificação bem conservada; aparentemente não apresenta qualquer problema.

8- INFORMAÇÕES FORNECIDAS POR MORADOR / USUÁRIO:

Tem informações sobre a existência de outras edificações, anteriores a esta(s), neste lote? Não.
Sabe algo sobre o uso anterior / original desta edificação? Sempre foi residência.
O lote já foi desmembrado? Em quantos lotes? Acredita-se que esta edificação e a de número 87 eram uma só, já que há continuidade da cobertura e fachada.
O lote já foi lembrado? Quantos lotes foram lembrados? Não.
Sabe a época de construção desta edificação?

preenchido por: Liliane de Castro Vieira
data: 03 / 11 / 2005

Endereço: (rua / av) Rua do Carmo	Nº 97
Levantamento: [] sumário [X] completo	Motivo de Lev. Sumário :

Não.

Conhece alguma história sobre esta edificação? (sobre construção, fatos relevantes, moradores antigos)
Não.

A edificação já sofreu alguma alteração ? E reformas ? Quando ? Descrever (reformas, acréscimos)
Sim. Acréscimo aos fundos (banheiro, cobertas), fechamento da porta da fachada principal.

Existe a intenção de modificar a construção ou lote ? Descrever (reformas, acréscimos, demembramentos)
Não soube informar.

Possui alguma documentação significativa sobre a edificação e/ou cidade?
Não.

Produz algum doce ou artesanato? Qual?
Não.

Qual atividades a família exerce ?
O proprietário é aposentado.

9 – EXISTÊNCIA DE BENS INTEGRADOS:

Localização:	Descrição:
Nenhum elemento relevante.	

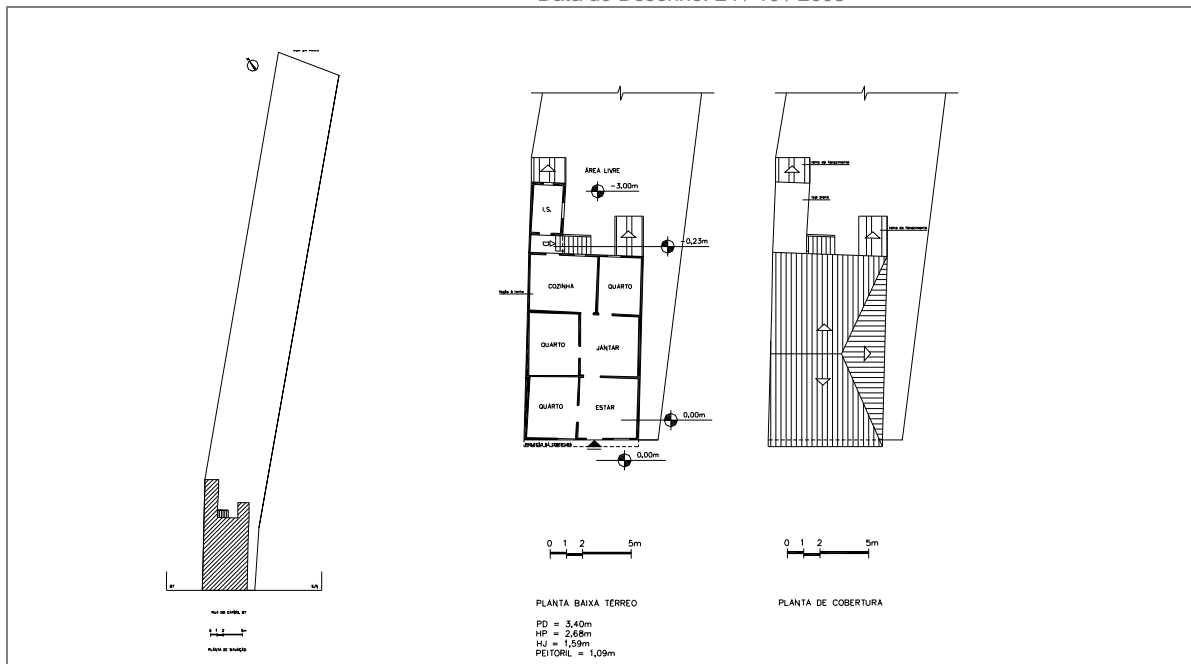
10 – EXISTÊNCIA DE BENS MÓVEIS:

Descrição:
Nenhum elemento relevante.

11 – OUTRAS OBSERVAÇÕES:

--

12 - LEVANTAMENTO ARQUITETÔNICO: Data do Levantamento: 03 / 10 / 2005
Data do Desenho: 24 / 10 / 2005



preenchido por: Liliane de Castro Vieira

data: 03 / 11 / 2005

Endereço: (rua / av) Rua do Carmo	Nº S/N
Levantamento: <input type="checkbox"/> sumário <input checked="" type="checkbox"/> completo	Motivo de Lev. Sumário :

INVENTÁRIO DOS BENS IMÓVEIS DO CONJUNTO URBANO DO DISTRITO DE SÃO BARTOLOMEU:

1- DADOS CADASTRAIS DO IMÓVEL

Endereço: (rua / av) Rua do Carmo	Nº S/N
Conhecido como:	
Caracterização: <input type="checkbox"/> edifício isolado <input checked="" type="checkbox"/> conjunto arquitetônico	

2- LEVANTAMENTO FOTOGRÁFICO:

Data da fotografia: 06 / 10 / 2005

Referência: 14-ruadocarmo.sn.sb2c / 14-ruadocarmo.sn.sb1c

Fachada principal



Detalhe fachada: oratório e placa comercial



3- DADOS DE POSSE DO IMÓVEL :

Responsável pelo imóvel: Ivone Custódia de Carvalho
0 responsável: <input type="checkbox"/> aluga o imóvel <input type="checkbox"/> é proprietário <input checked="" type="checkbox"/> usa emprestado <input type="checkbox"/> herdeiro
Proprietário (a): Minervina Martins
Possui documento de propriedade: <input type="checkbox"/> sim <input type="checkbox"/> não <input checked="" type="checkbox"/> não sabe
Quem respondeu: Ivone Custódia de Carvalho

4- USO:

Uso atual: <input type="checkbox"/> residência permanente <input checked="" type="checkbox"/> comercial : sorveteria _____ <input checked="" type="checkbox"/> vago
<input type="checkbox"/> institucional: _____ <input type="checkbox"/> serviço : _____ <input type="checkbox"/> em obras
<input type="checkbox"/> religioso <input type="checkbox"/> residencial de fim de semana

5- DADOS DE IMPLANTAÇÃO DO IMÓVEL E CARACTERÍSTICAS DO LOTE :

Lote: <input type="checkbox"/> lote vago <input type="checkbox"/> em obras <input checked="" type="checkbox"/> construído <input type="checkbox"/> ruína	
Nº de edificações no lote: 1	
Inclinação do lote: <input type="checkbox"/> acline <input checked="" type="checkbox"/> declive <input type="checkbox"/> plano	
Testada do lote: 9,66m	Profundidade do lote: 80,00m
Afastamentos: <input type="checkbox"/> frontal : com jardim <input type="checkbox"/> <input checked="" type="checkbox"/> alinhamento da rua	
<input checked="" type="checkbox"/> fundos (mais de 3m) <input type="checkbox"/> fundo (menos de 3m)	
<input checked="" type="checkbox"/> lateral sem garagem: em um dos lados <input checked="" type="checkbox"/> ambos os lados <input type="checkbox"/>	

preenchido por: Liliane de Castro Vieira

data: 03 / 11 / 2005

Endereço: (rua / av) Rua do Carmo	Nº S/N
Levantamento: <input type="checkbox"/> sumário <input checked="" type="checkbox"/> completo	Motivo de Lev. Sumário :

[] lateral com garagem: em um dos lados [] ambos os lados []	
Passeio frontal: tipo de pavimento: lajeado	largura: 22cm
Configuração do terreno: [] retangular (testada maior que profundidade)	[] quadrado
[X] retangular (profundidade maior que testada)	[] irregular
[] esquina	

5.1- CARACTERÍSTICA DA ÁREA DESCOBERTA:

Uso da área descoberta:		
<input type="checkbox"/> não tem área descoberta	<input checked="" type="checkbox"/> horta/pomar	<input type="checkbox"/> criação de animais
<input type="checkbox"/> depósito	<input type="checkbox"/> vegetação de grande porte	<input type="checkbox"/> mina d'água
<input type="checkbox"/> estacionamento	<input type="checkbox"/> jardim ornamental	<input type="checkbox"/> lavagem/secagem de roupa
<input type="checkbox"/> área sem uso	<input type="checkbox"/> jardim de ervas medicinais	<input type="checkbox"/> lazer
<input type="checkbox"/> outros:		
Tipo e material do fechamento do lote: argamassa, cerca metálica		
Materiais do piso da área descoberta: natural (terra, grama), cimentado		

6- CARACTERÍSTICAS ARQUITETÔNICAS DAS EDIFICAÇÕES :

DADOS VOLUMÉTRICOS	
Nº de pavimentos acima do nível da rua: 1	Nº de subsolos: 1
Dimensões volumétricas:	
altura da fachada: 3,08m	altura da cumeeira: 1,50m

6.1 – CARACTERÍSTICAS DE COBERTURA

Classificação tipológica do telhado	
nº de águas do corpo principal: 4	
<input checked="" type="checkbox"/> cumeeira paralela à rua	
<input type="checkbox"/> cumeeira perpendicular à rua	
<input type="checkbox"/> outros:	
abertura de vão na cobertura (descrever): não	
existência de chaminé: <input checked="" type="checkbox"/> sim <input type="checkbox"/> não	
Registro de acréscimo volumétrico: sim	Descrever: fechamento da cozinha e banheiro coberto com laje
Materiais empregados nas coberturas:	
Tipo de telha: cerâmica (capa e canal curva), laje plana Estrutura: madeira	

6.2 – CARACTERÍSTICAS DE FACHADA

Coroamento da fachada: cachorros, guarda-pó	
Material do coroamento: madeira	
Acabamento da fachada principal: argamassa com pintura; chapisco no embasamento	
Molduras dos vãos da fachada principal:	
Material: madeira	
Esquadrias da fachada principal:	
Material: madeira	
Tipo: de abrir, folha cega	
Cores predominantes da fachada principal	
coroamento: marrom	molduras dos vãos: marrom

preenchido por: Liliane de Castro Vieira

data: 03 / 11 / 2005

Endereço: (rua / av) Rua do Carmo	Nº S/N
Levantamento: [] sumário [X] completo	Motivo de Lev. Sumário :

esquadrias: marrom	caixilharia: não tem
acabamento fachada: branco / marrom	
Outros elementos relevantes? Descrever:	

6.3 - SISTEMAS CONSTRUTIVOS:

pau-a-pique: quase toda a edificação	alvenaria de tijolo: acréscimo
adobe:	alvenaria de pedra:
taipa de pilão:	concreto:
madeira:	outros:

6.4 - MATERIAIS DE ACABAMENTO:

Material pisos - localizar: Tabuado em toda a edificação, exceto no banheiro e cozinha (cimentado).
Material forros - localizar: Telha vã na cozinha; laje no banheiro; esteira no resto da edificação.

7- OBSERVAÇÕES TIPOLÓGICAS E DE CONDIÇÕES ATUAIS DA EDIFICAÇÃO:

Tipologia da construção (época de construção): Edificação apresenta tipologia do século XVIII, com vergas em arco rebaixado na fachada e cômodos organizados em sucessão longitudinal internamente. Na fachada, destaca-se oratório e abertura para comércio independente da residência. Lote apresenta configuração tradicional, retangular, com profundidade maior que testada, terminando em rua secundária.
Estado de preservação do imóvel: Edificação bem preservada, mantém tipologia original, com pequenas modificações internas (banheiro e cozinha), sistema construtivo original (pau-a-pique) e materiais de acabamento.
Estado de conservação do imóvel: Edificação apresenta algumas rachaduras e problemas com cupins.

8- INFORMAÇÕES FORNECIDAS POR MORADOR / USUÁRIO:

Tem informações sobre a existência de outras edificações, anteriores a esta(s), neste lote? Não soube informar.
Sabe algo sobre o uso anterior / original desta edificação? Sempre foi residência.
O lote já foi desmembrado? Em quantos lotes? Não soube informar.
O lote já foi lembrado? Quantos lotes foram lembrados? Não soube informar.
Sabe a época de construção desta edificação? Não soube informar.
Conhece alguma história sobre esta edificação? (sobre construção, fatos relevantes, moradores antigos) Não soube informar.
A edificação já sofreu alguma alteração ? E reformas ? Quando ? Descrever (reformas, acréscimos) Não soube informar.
Existe a intenção de modificar a construção ou lote ? Descrever (reformas, acréscimos, demembramentos)

preenchido por: Liliane de Castro Vieira

data: 03 / 11 / 2005

Endereço: (rua / av) Rua do Carmo	Nº S/N
Levantamento: [] sumário [X] completo	Motivo de Lev. Sumário :

Não soube informar.

Possui alguma documentação significativa sobre a edificação e/ou cidade?

Não soube informar.

Produz algum doce ou artesanato? Qual?

Não.

Qual atividades a família exerce ?

Sem informação.

9 – EXISTÊNCIA DE BENS INTEGRADOS:

Localização: fachada

Descrição: oratório

10 – EXISTÊNCIA DE BENS MÓVEIS:

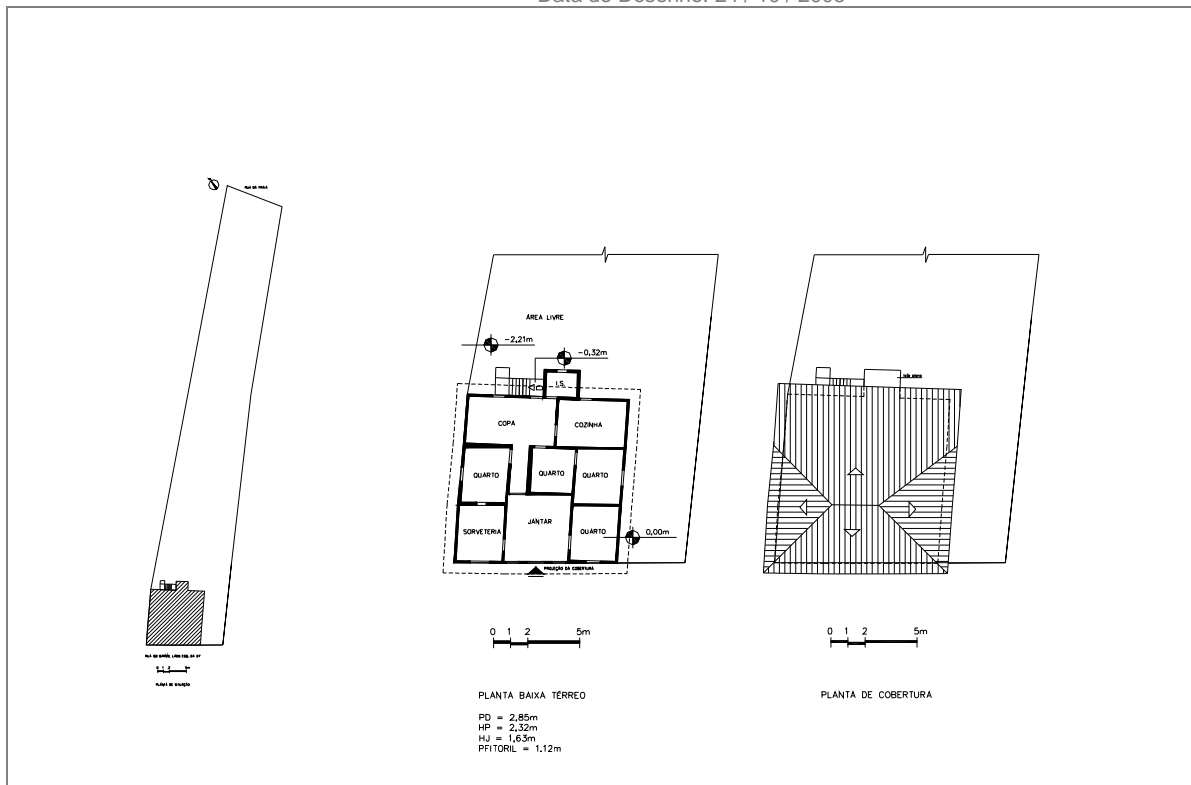
Descrição:

Nenhum elemento relevante.

11 – OUTRAS OBSERVAÇÕES:

12 - LEVANTAMENTO ARQUITETÔNICO: Data do Levantamento: 03 / 10 / 2005

Data do Desenho: 24 / 10 / 2005



preenchido por: Liliane de Castro Vieira

data: 03 / 11 / 2005

Endereço: (rua / av) Rua do Carmo	Nº S/N
Levantamento: <input type="checkbox"/> sumário <input checked="" type="checkbox"/> completo	Motivo de Lev. Sumário :

INVENTÁRIO DOS BENS IMÓVEIS DO CONJUNTO URBANO DO DISTRITO DE SÃO BARTOLOMEU:

1- DADOS CADASTRAIS DO IMÓVEL

Endereço: (rua / av) Rua do Carmo	Nº S/N
Conhecido como:	
Caracterização: <input type="checkbox"/> edifício isolado <input checked="" type="checkbox"/> conjunto arquitetônico	

2- LEVANTAMENTO FOTOGRÁFICO:

Data da fotografia: 06 / 10 / 2005

Referência: 15-ruadocarmo.sn.sb2c / 15-ruadocarmo.sn.sb1c

Fachada principal



Fachada posterior



3- DADOS DE POSSE DO IMÓVEL :

Responsável pelo imóvel: Prefeitura Municipal	
O responsável: <input type="checkbox"/> aluga o imóvel <input checked="" type="checkbox"/> é proprietário <input type="checkbox"/> usa emprestado <input type="checkbox"/> herdeiro	
Proprietário (a): Prefeitura Municipal	
Possui documento de propriedade: <input type="checkbox"/> sim <input type="checkbox"/> não <input checked="" type="checkbox"/> não sabe	
Quem respondeu: Simone da Conceição Fortes	

4- USO:

Uso atual: <input type="checkbox"/> residência permanente <input type="checkbox"/> comercial : _____ <input type="checkbox"/> vago
<input checked="" type="checkbox"/> institucional: _____ <input type="checkbox"/> serviço : _____ <input type="checkbox"/> em obras
<input type="checkbox"/> religioso <input type="checkbox"/> residencial de fim de semana

5- DADOS DE IMPLANTAÇÃO DO IMÓVEL E CARACTERÍSTICAS DO LOTE :

Lote: <input type="checkbox"/> lote vago <input type="checkbox"/> em obras <input checked="" type="checkbox"/> construído <input type="checkbox"/> ruína	
Nº de edificações no lote: 1	
Inclinação do lote: <input type="checkbox"/> acline <input checked="" type="checkbox"/> declive <input type="checkbox"/> plano	
Testada do lote: 11,14m	Profundidade do lote: 76,00m
Afastamentos: <input type="checkbox"/> frontal : com jardim <input type="checkbox"/> <input checked="" type="checkbox"/> alinhamento da rua	<input checked="" type="checkbox"/> fundos (mais de 3m) <input type="checkbox"/> fundo (menos de 3m)
<input checked="" type="checkbox"/> lateral sem garagem: em um dos lados <input type="checkbox"/> <input checked="" type="checkbox"/> ambos os lados <input checked="" type="checkbox"/>	

preenchido por: Liliane de Castro Vieira

data: 03 / 11 / 2005

Endereço: (rua / av) Rua do Carmo	Nº S/N
Levantamento: <input type="checkbox"/> sumário <input checked="" type="checkbox"/> completo	Motivo de Lev. Sumário :

<input type="checkbox"/> lateral com garagem: em um dos lados <input type="checkbox"/> ambos os lados <input type="checkbox"/>	
Passeio frontal: tipo de pavimento: lajeado	largura: 43cm
Configuração do terreno: <input type="checkbox"/> retangular (testada maior que profundidade)	<input type="checkbox"/> quadrado
<input checked="" type="checkbox"/> retangular (profundidade maior que testada)	<input type="checkbox"/> irregular
<input type="checkbox"/> esquina	

5. 1- CARACTERÍSTICA DA ÁREA DESCOBERTA:

Uso da área descoberta:		
<input type="checkbox"/> não tem área descoberta	<input checked="" type="checkbox"/> horta/pomar	<input type="checkbox"/> criação de animais
<input type="checkbox"/> depósito	<input type="checkbox"/> vegetação de grande porte	<input type="checkbox"/> mina d'água
<input type="checkbox"/> estacionamento	<input type="checkbox"/> jardim ornamental	<input type="checkbox"/> lavagem/secagem de roupa
<input type="checkbox"/> área sem uso	<input type="checkbox"/> jardim de ervas medicinais	<input type="checkbox"/> lazer
<input type="checkbox"/> outros:		
Tipo e material do fechamento do lote: argamassa		
Materiais do piso da área descoberta: natural (terra, grama), cimentado		

6- CARACTERÍSTICAS ARQUITETÔNICAS DAS EDIFICAÇÕES :

DADOS VOLUMÉTRICOS	
Nº de pavimentos acima do nível da rua: 1	Nº de subsolos: 1
Dimensões volumétricas:	
altura da fachada: 3,52m	altura da cumeeira: 2,00m

6.1 - CARACTERÍSTICAS DE COBERTURA

Classificação tipológica do telhado	
nº de águas do corpo principal: 3	
<input type="checkbox"/> cumeeira paralela à rua	
<input checked="" type="checkbox"/> cumeeira perpendicular à rua	
<input type="checkbox"/> outros:	
abertura de vão na cobertura (descrever): não	
existência de chaminé: <input type="checkbox"/> sim <input checked="" type="checkbox"/> não	
Registro de acréscimo volumétrico: sim	Descrever: parte posterior: cantina, banheiros e 3 salas de aula
Materiais empregados nas coberturas:	
Tipo de telha: cerâmica (capa e canal curva) Estrutura: madeira	

6.2 - CARACTERÍSTICAS DE FACHADA

Coroamento da fachada: cachorros, guarda-pó	
Material do coroamento: madeira	
Acabamento da fachada principal: argamassa com pintura	
Molduras dos vãos da fachada principal:	
Material: argamassa	
Esquadrias da fachada principal:	
Material: madeira	
Tipo: de abrir, tipo veneziana	
Cores predominantes da fachada principal	
coroamento: branco / verde	molduras dos vãos: verde

preenchido por: Liliane de Castro Vieira

data: 03 / 11 / 2005

Endereço: (rua / av) Rua do Carmo	Nº S/N
Levantamento: [] sumário [X] completo	Motivo de Lev. Sumário :

esquadrias: verde	caixilharia: verde
acabamento fachada: branco / verde	
Outros elementos relevantes? Descrever:	

6.3 - SISTEMAS CONSTRUTIVOS:

pau-a-pique:	alvenaria de tijolo: quase toda a edificação
adobe:	alvenaria de pedra: subsolo
taipa de pilão:	concreto:
madeira:	outros:

6.4 - MATERIAIS DE ACABAMENTO:

Material pisos - localizar: Taco (salas de aula, secretaria), concreto (subsolo), cerâmica (banheiro).
Material forros - localizar: Forro de PVC na salas de aula, secretaria e banheiro e laje no subsolo.

7- OBSERVAÇÕES TIPOLÓGICAS E DE CONDIÇÕES ATUAIS DA EDIFICAÇÃO:

Tipologia da construção (época de construção): Edificação de 1938, com tipologia eclética: acesso lateral e fachada com relevos em argamassa. Lote apresenta configuração tradicional, retangular, com profundidade maior que testada, terminando em rua secundária.
Estado de preservação do imóvel: Edificação preservada, com tipologia, sistema construtivo e materiais de acabamento originais. Ao fundo, recebeu acréscimo recente.
Estado de conservação do imóvel: Nenhum problema evidente.

8- INFORMAÇÕES FORNECIDAS POR MORADOR / USUÁRIO:

Tem informações sobre a existência de outras edificações, anteriores a esta(s), neste lote? Não.
Sabe algo sobre o uso anterior / original desta edificação? Não soube informar.
O lote já foi desmembrado? Em quantos lotes? Não soube informar.
O lote já foi lembrado? Quantos lotes foram lembrados? Não soube informar.
Sabe a época de construção desta edificação? 1938.
Conhece alguma história sobre esta edificação? (sobre construção, fatos relevantes, moradores antigos) Não.
A edificação já sofreu alguma alteração ? E reformas ? Quando ? Descrever (reformas, acréscimos) Sim; acréscimo ao fundo.
Existe a intenção de modificar a construção ou lote ? Descrever (reformas, acréscimos, demembramentos) Não soube informar.

preenchido por: Liliane de Castro Vieira
data: 03 / 11 / 2005

Endereço: (rua / av) Rua do Carmo		Nº S/N
Levantamento: [] sumário [X] completo	Motivo de Lev. Sumário :	

Possui alguma documentação significativa sobre a edificação e/ou cidade?
Sim.

Produz algum doce ou artesanato? Qual?
Não.

Qual atividades a família exerce ?
Não se aplica.

9 – EXISTÊNCIA DE BENS INTEGRADOS:

Localização:

Descrição:

Nenhum elemento relevante.

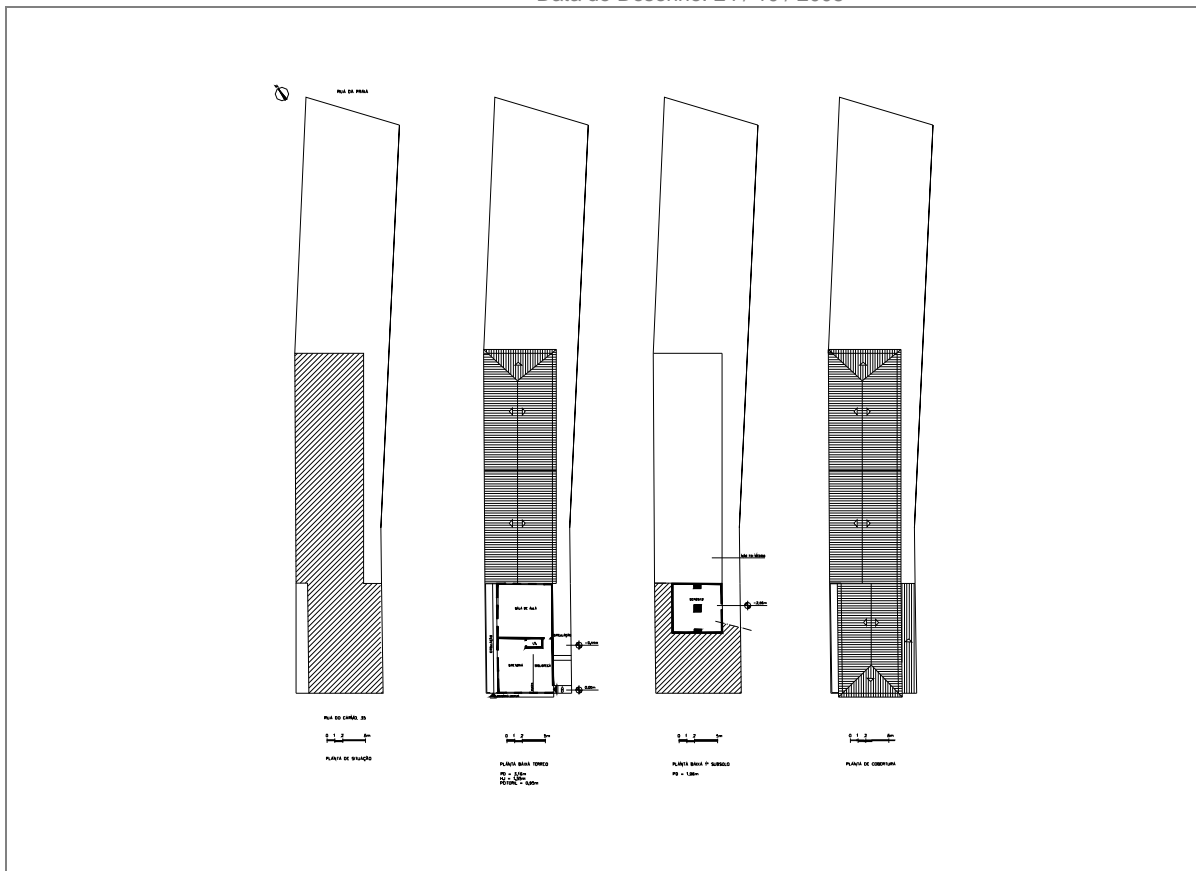
10 – EXISTÊNCIA DE BENS MÓVEIS:

Descrição:

Nenhum elemento relevante.

11 – OUTRAS OBSERVAÇÕES:

12 - LEVANTAMENTO ARQUITETÔNICO: Data do Levantamento: 03 / 10 / 2005
Data do Desenho: 24 / 10 / 2005



preenchido por: Liliane de Castro Vieira

data: 03 / 11 / 2005

Endereço: (rua / av) Rua do Carmo	Nº S/N
Levantamento: <input type="checkbox"/> sumário <input checked="" type="checkbox"/> completo	Motivo de Lev. Sumário :

INVENTÁRIO DOS BENS IMÓVEIS DO CONJUNTO URBANO DO DISTRITO DE SÃO BARTOLOMEU:

1- DADOS CADASTRAIS DO IMÓVEL

Endereço: (rua / av) Rua do Carmo	Nº S/N
Conhecido como: Casa da Festa	
Caracterização: <input type="checkbox"/> edifício isolado <input checked="" type="checkbox"/> conjunto arquitetônico	

2- LEVANTAMENTO FOTOGRÁFICO:

Data da fotografia: 06 / 10 / 2005

Referência: 16-ruadocarmo.sn.sb2c / 16-rua do carmo.sn.sb1c

Fachada principal



Vista fundos do lote



3- DADOS DE POSSE DO IMÓVEL :

Responsável pelo imóvel: Associação de Desenvolvimento Comunitário de São Bartolomeu
0 responsável: <input type="checkbox"/> aluga o imóvel <input checked="" type="checkbox"/> é proprietário <input type="checkbox"/> usa emprestado <input type="checkbox"/> herdeiro
Proprietário (a): Associação de Desenvolvimento Comunitário de São Bartolomeu
Possui documento de propriedade: <input type="checkbox"/> sim <input type="checkbox"/> não <input checked="" type="checkbox"/> não sabe
Quem respondeu:

4- USO:

Uso atual: <input type="checkbox"/> residência permanente <input type="checkbox"/> comercial : _____ <input type="checkbox"/> vago
<input checked="" type="checkbox"/> institucional: Casa da Festa <input type="checkbox"/> serviço : _____ <input type="checkbox"/> em obras
<input type="checkbox"/> religioso <input type="checkbox"/> residencial de fim de semana

5- DADOS DE IMPLANTAÇÃO DO IMÓVEL E CARACTERÍSTICAS DO LOTE :

Lote: <input type="checkbox"/> lote vago <input type="checkbox"/> em obras <input checked="" type="checkbox"/> construído <input type="checkbox"/> ruína	
Nº de edificações no lote: 1	
Inclinação do lote: <input type="checkbox"/> acline <input checked="" type="checkbox"/> declive <input type="checkbox"/> plano	
Testada do lote: 12,52m	Profundidade do lote: 54,00m
Afastamentos: <input type="checkbox"/> frontal : com jardim <input type="checkbox"/> <input checked="" type="checkbox"/> alinhamento da rua	
<input checked="" type="checkbox"/> fundos (mais de 3m) <input type="checkbox"/> fundo (menos de 3m)	
<input checked="" type="checkbox"/> lateral sem garagem: em um dos lados <input checked="" type="checkbox"/> ambos os lados <input type="checkbox"/>	

preenchido por: Liliane de Castro Vieira

data: 03 / 11 / 2005

Endereço: (rua / av) Rua do Carmo	Nº S/N
Levantamento: <input type="checkbox"/> sumário <input checked="" type="checkbox"/> completo	Motivo de Lev. Sumário :

<input type="checkbox"/> lateral com garagem: em um dos lados <input type="checkbox"/> ambos os lados <input type="checkbox"/>	
Passeio frontal: tipo de pavimento: lajeado	largura: 40cm
Configuração do terreno: <input type="checkbox"/> retangular (testada maior que profundidade)	<input type="checkbox"/> quadrado
<input checked="" type="checkbox"/> retangular (profundidade maior que testada)	<input type="checkbox"/> irregular
<input type="checkbox"/> esquina	

5. 1- CARACTERÍSTICA DA ÁREA DESCOBERTA:

Uso da área descoberta:		
<input type="checkbox"/> não tem área descoberta	<input type="checkbox"/> horta/pomar	<input type="checkbox"/> criação de animais
<input type="checkbox"/> depósito	<input type="checkbox"/> vegetação de grande porte	<input type="checkbox"/> mina d'água
<input type="checkbox"/> estacionamento	<input type="checkbox"/> jardim ornamental	<input type="checkbox"/> lavagem/secagem de roupa
<input checked="" type="checkbox"/> área sem uso	<input type="checkbox"/> jardim de ervas medicinais	<input type="checkbox"/> lazer
<input type="checkbox"/> outros:		
Tipo e material do fechamento do lote: sem fechamento, cerca metálica		
Materiais do piso da área descoberta: natural (terra, grama)		

6- CARACTERÍSTICAS ARQUITETÔNICAS DAS EDIFICAÇÕES :

DADOS VOLUMÉTRICOS	
Nº de pavimentos acima do nível da rua: 1	Nº de subsolos: 1
Dimensões volumétricas:	
altura da fachada: 3,77m	altura da cumeeira: 1,04m

6.1 – CARACTERÍSTICAS DE COBERTURA

Classificação tipológica do telhado	
nº de águas do corpo principal: 2	
<input checked="" type="checkbox"/> cumeeira paralela à rua	
<input type="checkbox"/> cumeeira perpendicular à rua	
<input type="checkbox"/> outros:	
abertura de vão na cobertura (descrever): não	
existência de chaminé: <input checked="" type="checkbox"/> sim <input type="checkbox"/> não	
Registro de acréscimo volumétrico: sim	Descrever: banheiro no subsolo, cozinha nos fundos
Materiais empregados nas coberturas:	
Tipo de telha: cerâmica (capa e canal curva) Estrutura: madeira	

6.2 – CARACTERÍSTICAS DE FACHADA

Coroamento da fachada: cachorros, guarda-pó	
Material do coroamento: madeira	
Acabamento da fachada principal: argamassa com pintura	
Molduras dos vãos da fachada principal:	
Material: madeira	
Esquadrias da fachada principal:	
Material: madeira	
Tipo: de abrir, folha cega	
Cores predominantes da fachada principal	
coroamento: azul / branco	molduras dos vãos: azul

preenchido por: Liliane de Castro Vieira

data: 03 / 11 / 2005

Endereço: (rua / av) Rua do Carmo	Nº S/N
Levantamento: [] sumário [X] completo	Motivo de Lev. Sumário :

esquadrias: azul	caixilharia: não tem
acabamento fachada: branco	
Outros elementos relevantes? Descrever: Fogão à lenha na cozinha.	

6.3 - SISTEMAS CONSTRUTIVOS:

pau-a-pique: paredes internas	alvenaria de tijolo: acréscimo (banheiro)
adobe:	alvenaria de pedra: paredes externas, fundação
taipa de pilão:	concreto:
madeira: estrutura interna	outros:

6.4 - MATERIAIS DE ACABAMENTO:

Material pisos - localizar: Tabuado em toda a edificação.
Material forros - localizar: Telha vã na cozinha e esteira de taquara no resto.

7- OBSERVAÇÕES TIPOLÓGICAS E DE CONDIÇÕES ATUAIS DA EDIFICAÇÃO:

Tipologia da construção (época de construção): Edificação apresenta tipologia do século XVIII, com cômodos organizados em sucessão longitudinal. Na fachada, destaca-se o ritmo das aberturas com vergas em arco rebaixado. Lote apresenta configuração tradicional, retangular, com profundidade maior que testada, terminando em rua secundária.
Estado de preservação do imóvel: Edificação bem preservada, mantém tipologia original, com pequenos acréscimos, sistema construtivo original (pau-a-pique) e materiais de acabamento.
Estado de conservação do imóvel: Razoável - problemas com rede elétrica e degradação de algumas peças estruturais.

8- INFORMAÇÕES FORNECIDAS POR MORADOR / USUÁRIO:

Tem informações sobre a existência de outras edificações, anteriores a esta(s), neste lote? Sem informação.
Sabe algo sobre o uso anterior / original desta edificação? Sem informação.
O lote já foi desmembrado? Em quantos lotes? Sem informação.
O lote já foi lembrado? Quantos lotes foram lembrados? Sem informação.
Sabe a época de construção desta edificação? Sem informação.
Conhece alguma história sobre esta edificação? (sobre construção, fatos relevantes, moradores antigos) Sem informação.
A edificação já sofreu alguma alteração ? E reformas ? Quando ? Descrever (reformas, acréscimos) Sim. Acréscimo aos fundos (banheiro, cozinha).
Existe a intenção de modificar a construção ou lote ? Descrever (reformas, acréscimos, demembramentos)

preenchido por: Liliane de Castro Vieira

data: 03 / 11 / 2005

Endereço: (rua / av) Rua do Carmo	Nº S/N
Levantamento: [] sumário [X] completo	Motivo de Lev. Sumário :

Sem informação.

Possui alguma documentação significativa sobre a edificação e/ou cidade?

Sem informação.

Produz algum doce ou artesanato? Qual?

Sem informação.

Qual atividades a família exerce ?

Não se aplica.

9 – EXISTÊNCIA DE BENS INTEGRADOS:

Localização:

Descrição:

Nenhum elemento relevante.

10 – EXISTÊNCIA DE BENS MÓVEIS:

Descrição:

Nenhum elemento relevante.

11 – OUTRAS OBSERVAÇÕES:

12 - LEVANTAMENTO ARQUITETÔNICO: Data do Levantamento: 03 / 10 / 2005

Data do Desenho: 24 / 10 / 2005



preenchido por: Liliane de Castro Vieira

data: 03 / 11 / 2005

Endereço: (rua / av) Rua do Carmo	Nº 145
Levantamento: <input type="checkbox"/> sumário <input checked="" type="checkbox"/> completo	Motivo de Lev. Sumário :

INVENTÁRIO DOS BENS IMÓVEIS DO CONJUNTO URBANO DO DISTRITO DE SÃO BARTOLOMEU:

1- DADOS CADASTRAIS DO IMÓVEL

Endereço: (rua / av) Rua do Carmo	Nº 145
Conhecido como: Bar do Nonô	
Caracterização: <input type="checkbox"/> edifício isolado <input checked="" type="checkbox"/> conjunto arquitetônico	

2- LEVANTAMENTO FOTOGRÁFICO:

Data da fotografia: 06 / 10 / 2005
Referência: 17-ruadocarmo.145.sb1c

Fachada principal



3- DADOS DE POSSE DO IMÓVEL :

Responsável pelo imóvel: Vicente Bibiano Fortes
0 responsável: <input type="checkbox"/> aluga o imóvel <input checked="" type="checkbox"/> é proprietário <input type="checkbox"/> usa emprestado <input type="checkbox"/> herdeiro
Proprietário (a): Vicente Bibiano Fortes
Possui documento de propriedade: <input checked="" type="checkbox"/> sim <input type="checkbox"/> não <input type="checkbox"/> não sabe
Quem respondeu: Nono (filho)

4- USO:

Uso atual: <input checked="" type="checkbox"/> residência permanente <input checked="" type="checkbox"/> comercial : bar _____ <input type="checkbox"/> vago
<input type="checkbox"/> institucional: <input type="checkbox"/> serviço : _____ <input type="checkbox"/> em obras
<input type="checkbox"/> religioso <input type="checkbox"/> residencial de fim de semana

5- DADOS DE IMPLANTAÇÃO DO IMÓVEL E CARACTERÍSTICAS DO LOTE :

Lote: <input type="checkbox"/> lote vago <input type="checkbox"/> em obras <input checked="" type="checkbox"/> construído <input type="checkbox"/> ruína	
Nº de edificações no lote: 1	
Inclinação do lote: <input type="checkbox"/> acline <input checked="" type="checkbox"/> declive <input type="checkbox"/> plano	
Testada do lote: 13,80m	Profundidade do lote: 50,00m
Afastamentos: <input type="checkbox"/> frontal : com jardim <input type="checkbox"/> <input checked="" type="checkbox"/> alinhamento da rua	
<input checked="" type="checkbox"/> fundos (mais de 3m) <input type="checkbox"/> fundo (menos de 3m)	
<input type="checkbox"/> lateral sem garagem: em um dos lados <input type="checkbox"/> ambos os lados <input type="checkbox"/>	

preenchido por: Liliane de Castro Vieira

data: 03 / 11 / 2005

Endereço: (rua / av) Rua do Carmo	Nº 145
Levantamento: <input type="checkbox"/> sumário <input checked="" type="checkbox"/> completo	Motivo de Lev. Sumário :

[X] lateral com garagem: em um dos lados [X] ambos os lados []	
Passeio frontal: tipo de pavimento: lajeado	largura: 40cm
Configuração do terreno: [] retangular (testada maior que profundidade)	[] quadrado
[X] retangular (profundidade maior que testada)	[] irregular
[] esquina	

5.1- CARACTERÍSTICA DA ÁREA DESCOBERTA:

Uso da área descoberta:		
<input type="checkbox"/> não tem área descoberta	<input checked="" type="checkbox"/> horta/pomar	<input type="checkbox"/> criação de animais
<input type="checkbox"/> depósito	<input type="checkbox"/> vegetação de grande porte	<input type="checkbox"/> mina d'água
<input type="checkbox"/> estacionamento	<input type="checkbox"/> jardim ornamental	<input type="checkbox"/> lavagem/secagem de roupa
<input checked="" type="checkbox"/> área sem uso	<input type="checkbox"/> jardim de ervas medicinais	<input type="checkbox"/> lazer
<input type="checkbox"/> outros:		
Tipo e material do fechamento do lote: cerca metálica		
Materiais do piso da área descoberta: natural (terra, grama)		

6- CARACTERÍSTICAS ARQUITETÔNICAS DAS EDIFICAÇÕES :

DADOS VOLUMÉTRICOS	
Nº de pavimentos acima do nível da rua: 2	Nº de subsolos: 0
Dimensões volumétricas:	
altura da fachada: 5,81m	altura da cumeeira: 1,30m

6.1 – CARACTERÍSTICAS DE COBERTURA

Classificação tipológica do telhado	
nº de águas do corpo principal: 2	
<input checked="" type="checkbox"/> cumeeira paralela à rua	
<input type="checkbox"/> cumeeira perpendicular à rua	
<input type="checkbox"/> outros:	
abertura de vão na cobertura (descrever): não	
existência de chaminé: <input type="checkbox"/> sim <input checked="" type="checkbox"/> não	
Registro de acréscimo volumétrico: sim	Descrever: cozinha e serviço no pavimento térreo; área e banheiro no 2º pavimento
Materiais empregados nas coberturas:	
Tipo de telha: cerâmica (capa e canal curva), fibrocimento	
Estrutura: madeira	

6.2 – CARACTERÍSTICAS DE FACHADA

Coroamento da fachada: cachorros, guarda-pó	
Material do coroamento: madeira	
Acabamento da fachada principal: argamassa com pintura, chapisco no embasamento	
Molduras dos vãos da fachada principal:	
Material: madeira	
Esquadrias da fachada principal:	
Material: madeira	
Tipo: de abrir, folha cega	
Cores predominantes da fachada principal	
coroamento: branco	molduras dos vãos: azul

preenchido por: Liliane de Castro Vieira

data: 03 / 11 / 2005

Endereço: (rua / av) Rua do Carmo	Nº 145
Levantamento: [] sumário [X] completo	Motivo de Lev. Sumário :

esquadrias: azul	caixilharia: não tem
acabamento fachada: branco	
Outros elementos relevantes? Descrever: Fogão à lenha na cozinha.	

6.3 - SISTEMAS CONSTRUTIVOS:

pau-a-pique: quase toda a edificação	alvenaria de tijolo: acréscimos
adobe:	alvenaria de pedra:
taipa de pilão:	concreto:
madeira:	outros:

6.4 - MATERIAIS DE ACABAMENTO:

Material pisos - localizar: Tabuado nos cômodos do 2º pavimento; cerâmica na copa, restaurante e parte do serviço no pavimento térreo; cimento queimado no banheiro e parte do serviço do pavimento térreo; ardósia na cozinha, corredor de entrada e bar do pavimento térreo.
Material forros - localizar: Telha vã na cozinha, serviço do pavimento térreo e sala e parte dos quartos do 2º pavimento; esteira de taquara em parte dos quartos do 2º pavimento e copa e restaurante do pavimento térreo; laje na área e banheiro do 2º pavimento; lambri na sala e um quarto do 2º pavimento e corredor, banheiro e bar no pavimento térreo.

7- OBSERVAÇÕES TIPOLOGICAS E DE CONDIÇÕES ATUAIS DA EDIFICAÇÃO:

Tipologia da construção (época de construção): Edificação apresenta tipologia do século XVIII, em dois pavimentos, com circulação central e cômodos organizados em sucessão longitudinal. Na fachada, destacam-se aberturas para fins comerciais. Lote apresenta configuração tradicional, retangular, com profundidade maior que testada, terminando em rua secundária.
Estado de preservação do imóvel: Edificação bem preservada, mantém tipologia original, com acréscimos aos fundos, sistema construtivo original (pau-a-pique) e parte dos materiais de acabamento.
Estado de conservação do imóvel: Razoável: fachada descascando, problemas com umidade na base das paredes.

8- INFORMAÇÕES FORNECIDAS POR MORADOR / USUÁRIO:

Tem informações sobre a existência de outras edificações, anteriores a esta(s), neste lote? Não.
Sabe algo sobre o uso anterior / original desta edificação? Já foi correio.
O lote já foi desmembrado? Em quantos lotes? Não soube informar.
O lote já foi lembrado? Quantos lotes foram lembrados? Não soube informar.
Sabe a época de construção desta edificação? Século XVIII.

preenchido por: Liliane de Castro Vieira

data: 03 / 11 / 2005

Endereço: (rua / av) Rua do Carmo

Nº 145

Levantamento: [] sumário [X] completo

Motivo de Lev. Sumário :

Conhece alguma história sobre esta edificação? (sobre construção, fatos relevantes, moradores antigos)
Não soube informar.

A edificação já sofreu alguma alteração ? E reformas ? Quando ? Descrever (reformas, acréscimos)
Sim. Acréscimo aos fundos.

Existe a intenção de modificar a construção ou lote ? Descrever (reformas, acréscimos, demembramentos)
Não soube informar.

Possui alguma documentação significativa sobre a edificação e/ou cidade?

Não.

Produz algum doce ou artesanato? Qual?

Não.

Qual atividades a família exerce ?

Bar.

9 – EXISTÊNCIA DE BENS INTEGRADOS:

Localização:

Descrição:

Nenhum elemento relevante.

10 – EXISTÊNCIA DE BENS MÓVEIS:

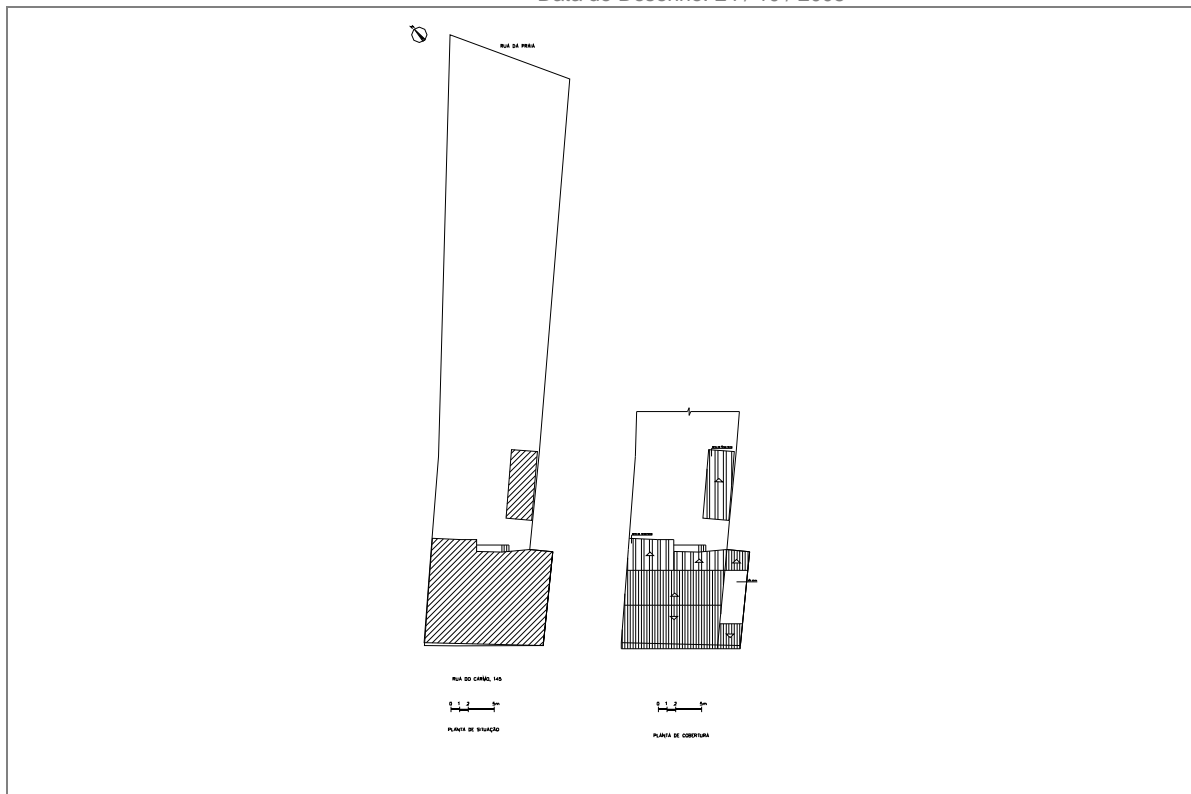
Descrição:

Nenhum elemento relevante.

11 – OUTRAS OBSERVAÇÕES:

12 - LEVANTAMENTO ARQUITETÔNICO: Data do Levantamento: 03 / 10 / 2005

Data do Desenho: 24 / 10 / 2005



preenchido por: Liliane de Castro Vieira

data: 03 / 11 / 2005

Endereço: (rua / av) Rua do Carmo	Nº 208
Levantamento: <input type="checkbox"/> sumário <input checked="" type="checkbox"/> completo	Motivo de Lev. Sumário :

INVENTÁRIO DOS BENS IMÓVEIS DO CONJUNTO URBANO DO DISTRITO DE SÃO BARTOLOMEU:

1- DADOS CADASTRAIS DO IMÓVEL

Endereço: (rua / av) Rua do Carmo	Nº 208
Conhecido como:	
Caracterização: <input type="checkbox"/> edifício isolado <input checked="" type="checkbox"/> conjunto arquitetônico	

2- LEVANTAMENTO FOTOGRÁFICO:

Data da fotografia: 06 / 10 / 2005

Referência: 18-ruadocarmo.208.sb1c

Fachada principal



3- DADOS DE POSSE DO IMÓVEL:

Responsável pelo imóvel: Antônio da Silva
0 responsável: <input type="checkbox"/> aluga o imóvel <input checked="" type="checkbox"/> é proprietário <input type="checkbox"/> usa emprestado <input type="checkbox"/> herdeiro
Proprietário (a): Antônio da Silva
Possui documento de propriedade: <input checked="" type="checkbox"/> sim <input type="checkbox"/> não <input type="checkbox"/> não sabe
Quem respondeu: Maria Auxiliadora da Silva

4- USO:

Uso atual: <input checked="" type="checkbox"/> residência permanente <input type="checkbox"/> comercial : _____ <input type="checkbox"/> vago
<input type="checkbox"/> institucional: <input type="checkbox"/> serviço : _____ <input type="checkbox"/> em obras
<input type="checkbox"/> religioso <input type="checkbox"/> residencial de fim de semana

5- DADOS DE IMPLANTAÇÃO DO IMÓVEL E CARACTERÍSTICAS DO LOTE :

Lote: <input type="checkbox"/> lote vago <input type="checkbox"/> em obras <input checked="" type="checkbox"/> construído <input type="checkbox"/> ruína	
Nº de edificações no lote: 2	
Inclinação do lote: <input type="checkbox"/> aplane <input checked="" type="checkbox"/> declive <input type="checkbox"/> plano	
Testada do lote: 7,17m	Profundidade do lote: 11,86m
Afastamentos: <input type="checkbox"/> frontal : com jardim <input type="checkbox"/> <input checked="" type="checkbox"/> alinhamento da rua	
<input type="checkbox"/> fundos (mais de 3m) <input checked="" type="checkbox"/> fundo (menos de 3m)	
<input checked="" type="checkbox"/> lateral sem garagem: em um dos lados <input checked="" type="checkbox"/> ambos os lados <input type="checkbox"/>	

preenchido por: Liliane de Castro Vieira

data: 03 / 11 / 2005

Endereço: (rua / av) Rua do Carmo	Nº 208
Levantamento: <input type="checkbox"/> sumário <input checked="" type="checkbox"/> completo	Motivo de Lev. Sumário :

<input type="checkbox"/> lateral com garagem: em um dos lados <input type="checkbox"/> ambos os lados <input type="checkbox"/>	
Passeio frontal: tipo de pavimento: cimentado	largura: 90cm
Configuração do terreno: <input type="checkbox"/> retangular (testada maior que profundidade)	<input type="checkbox"/> quadrado
<input checked="" type="checkbox"/> retangular (profundidade maior que testada)	<input type="checkbox"/> irregular
<input type="checkbox"/> esquina	

5.1- CARACTERÍSTICA DA ÁREA DESCOBERTA:

Uso da área descoberta:		
<input type="checkbox"/> não tem área descoberta	<input type="checkbox"/> horta/pomar	<input checked="" type="checkbox"/> criação de animais
<input type="checkbox"/> depósito	<input type="checkbox"/> vegetação de grande porte	<input type="checkbox"/> mina d'água
<input type="checkbox"/> estacionamento	<input type="checkbox"/> jardim ornamental	<input type="checkbox"/> lavagem/secagem de roupa
<input type="checkbox"/> área sem uso	<input type="checkbox"/> jardim de ervas medicinais	<input type="checkbox"/> lazer
<input type="checkbox"/> outros:		
Tipo e material do fechamento do lote: concreto aparente, pedra		
Materiais do piso da área descoberta: natural (terra, grama)		

6- CARACTERÍSTICAS ARQUITETÔNICAS DAS EDIFICAÇÕES :

DADOS VOLUMÉTRICOS	
Nº de pavimentos acima do nível da rua: 1	Nº de subsolos: 0
Dimensões volumétricas:	
altura da fachada: 2,78m	altura da cumeeira: 0,92m

6.1 – CARACTERÍSTICAS DE COBERTURA

Classificação tipológica do telhado	
nº de águas do corpo principal: 4	
<input type="checkbox"/> cumeeira paralela à rua	
<input checked="" type="checkbox"/> cumeeira perpendicular à rua	
<input type="checkbox"/> outros:	
abertura de vão na cobertura (descrever): não	
existência de chaminé: <input type="checkbox"/> sim <input checked="" type="checkbox"/> não	
Registro de acréscimo volumétrico: sim	Descrever: banheiro externo
Materiais empregados nas coberturas:	
Tipo de telha: cerâmica (capa e canal curva) Estrutura: madeira	

6.2 – CARACTERÍSTICAS DE FACHADA

Coroamento da fachada: cachorros, guarda-pó	
Material do coroamento: madeira	
Acabamento da fachada principal: argamassa com pintura	
Molduras dos vãos da fachada principal: não tem	
Material:	
Esquadrias da fachada principal:	
Material: madeira	
Tipo: de abrir, folha cega	
Cores predominantes da fachada principal	
coroamento: natural	molduras dos vãos: não tem
esquadrias: natural	caixilharia: não tem

preenchido por: Liliane de Castro Vieira

data: 03 / 11 / 2005

Endereço: (rua / av) Rua do Carmo	Nº 208
Levantamento: [] sumário [X] completo	Motivo de Lev. Sumário :

acabamento fachada: branco

Outros elementos relevantes? Descrever:

6.3 - SISTEMAS CONSTRUTIVOS:

pau-a-pique:	alvenaria de tijolo: toda a edificação
adobe:	alvenaria de pedra:
taipa de pilão:	concreto: estrutura
madeira:	outros:

6.4 - MATERIAIS DE ACABAMENTO:

Material pisos - localizar:
Cimento queimado em toda a edificação.

Material forros - localizar:
Telha vã em toda a edificação.

7- OBSERVAÇÕES TIPOLOGICAS E DE CONDIÇÕES ATUAIS DA EDIFICAÇÃO:

Tipologia da construção (época de construção):
Edificação nova, posterior à segunda metade do século XX.

Estado de preservação do imóvel:
Não se aplica.

Estado de conservação do imóvel:
Razoável: fachada descascando, edificação sem forro.

8- INFORMAÇÕES FORNECIDAS POR MORADOR / USUÁRIO:

Tem informações sobre a existência de outras edificações, anteriores a esta(s), neste lote?
Não.

Sabe algo sobre o uso anterior / original desta edificação?
Sempre foi residência.

O lote já foi desmembrado? Em quantos lotes?
Não soube informar.

O lote já foi lembrado? Quantos lotes foram lembrados?
Não soube informar.

Sabe a época de construção desta edificação?
Mais ou menos há 20 anos.

Conhece alguma história sobre esta edificação? (sobre construção, fatos relevantes, moradores antigos)
Não soube informar.

A edificação já sofreu alguma alteração ? E reformas ? Quando ? Descrever (reformas, acréscimos)
Não soube informar.

Existe a intenção de modificar a construção ou lote ? Descrever (reformas, acréscimos, demembramentos)
Não soube informar.

Possui alguma documentação significativa sobre a edificação e/ou cidade?
Não.

preenchido por: Liliane de Castro Vieira

data: 03 / 11 / 2005

Endereço: (rua / av) Rua do Carmo

Nº 208

Levantamento: [] sumário [X] completo

Motivo de Lev. Sumário :

Produz algum doce ou artesanato? Qual?

Não.

Qual atividades a família exerce ?

Sem informação.

9 – EXISTÊNCIA DE BENS INTEGRADOS:

Localização:

Descrição:

Nenhum elemento relevante.

10 – EXISTÊNCIA DE BENS MÓVEIS:

Descrição:

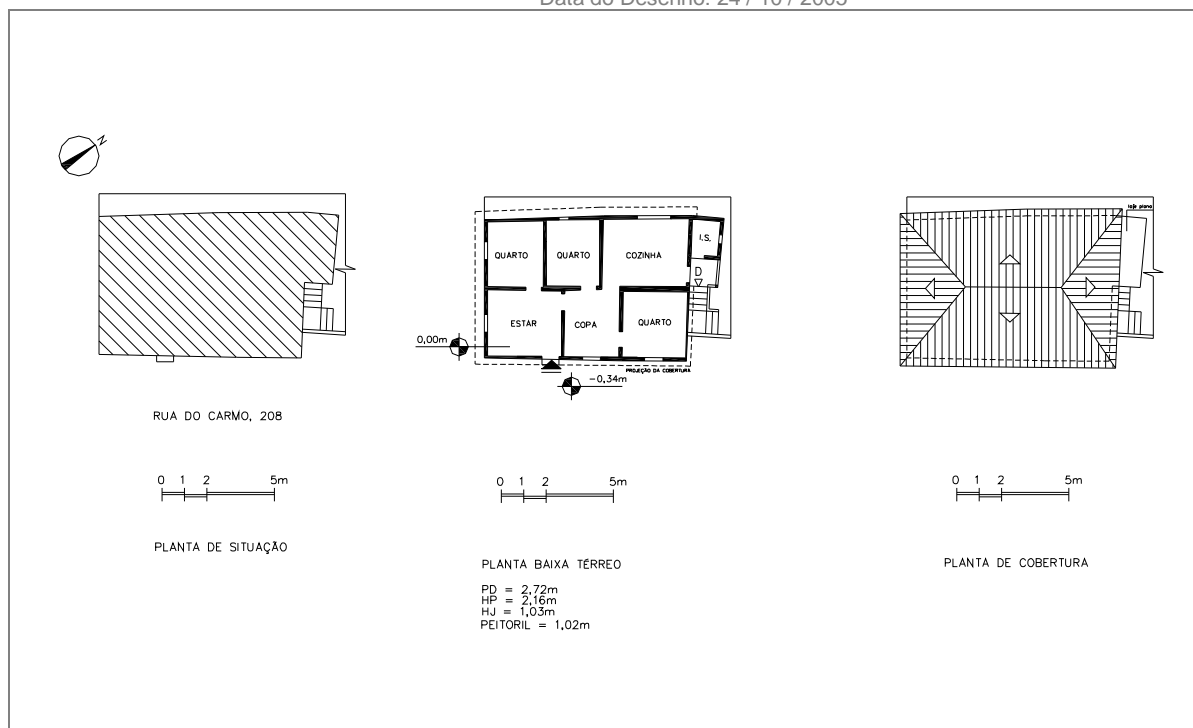
Nenhum elemento relevante.

11 – OUTRAS OBSERVAÇÕES:

Relatos antigos indicam neste local a existência de uma edificação – deteriorada até tornar-se ruína – cujo lote ia até a rua da praia. Este foi desmembrado em três lotes e não há mais sinal de referida ruína.

12 - LEVANTAMENTO ARQUITETÔNICO: Data do Levantamento: 03 / 10 / 2005

Data do Desenho: 24 / 10 / 2005



preenchido por: Liliane de Castro Vieira

data: 03 / 11 / 2005

Endereço: (rua / av) Rua do Carmo	Nº 207
Levantamento: <input type="checkbox"/> sumário <input checked="" type="checkbox"/> completo	Motivo de Lev. Sumário :

INVENTÁRIO DOS BENS IMÓVEIS DO CONJUNTO URBANO DO DISTRITO DE SÃO BARTOLOMEU:

1- DADOS CADASTRAIS DO IMÓVEL

Endereço: (rua / av) Rua do Carmo	Nº 207
Conhecido como:	
Caracterização: <input type="checkbox"/> edifício isolado <input checked="" type="checkbox"/> conjunto arquitetônico	

2- LEVANTAMENTO FOTOGRÁFICO:

Data da fotografia: 06 / 10 / 2005
Referência: 19-ruadocarmo.208.sb1c

Fachada principal



3- DADOS DE POSSE DO IMÓVEL:

Responsável pelo imóvel: Silvana Expedito dos Anjos	
O responsável: <input type="checkbox"/> aluga o imóvel <input checked="" type="checkbox"/> é proprietário <input type="checkbox"/> usa emprestado <input type="checkbox"/> herdeiro	
Proprietário (a): Antonio Maria Vitalino dos Anjos	
Possui documento de propriedade: <input checked="" type="checkbox"/> sim <input type="checkbox"/> não <input type="checkbox"/> não sabe	
Quem respondeu: Silvana Expedito dos Anjos	

4- USO:

Uso atual: <input checked="" type="checkbox"/> residência permanente <input type="checkbox"/> comercial : _____ <input type="checkbox"/> vago
<input type="checkbox"/> institucional: <input type="checkbox"/> serviço : _____ <input type="checkbox"/> em obras
<input type="checkbox"/> religioso <input type="checkbox"/> residencial de fim de semana

5- DADOS DE IMPLANTAÇÃO DO IMÓVEL E CARACTERÍSTICAS DO LOTE :

Lote: <input type="checkbox"/> lote vago <input type="checkbox"/> em obras <input checked="" type="checkbox"/> construído <input type="checkbox"/> ruína	
Nº de edificações no lote: 1	
Inclinação do lote: <input type="checkbox"/> acline <input checked="" type="checkbox"/> declive <input type="checkbox"/> plano	
Testada do lote: 14,35m	Profundidade do lote: 54,00m
Afastamentos: <input type="checkbox"/> frontal : com jardim <input type="checkbox"/> <input checked="" type="checkbox"/> alinhamento da rua	
<input checked="" type="checkbox"/> fundos (mais de 3m) <input type="checkbox"/> fundo (menos de 3m)	
<input type="checkbox"/> lateral sem garagem: em um dos lados <input type="checkbox"/> ambos os lados <input type="checkbox"/>	

preenchido por: Liliane de Castro Vieira

data: 03 / 11 / 2005

Endereço: (rua / av) Rua do Carmo	Nº 207
Levantamento: <input type="checkbox"/> sumário <input checked="" type="checkbox"/> completo	Motivo de Lev. Sumário :

<input type="checkbox"/> lateral com garagem: em um dos lados <input type="checkbox"/> ambos os lados <input type="checkbox"/>	
Passeio frontal: tipo de pavimento: cimentado	largura: 50cm
Configuração do terreno: <input type="checkbox"/> retangular (testada maior que profundidade)	<input type="checkbox"/> quadrado
<input checked="" type="checkbox"/> retangular (profundidade maior que testada)	<input type="checkbox"/> irregular
<input checked="" type="checkbox"/> esquina	

5.1- CARACTERÍSTICA DA ÁREA DESCOBERTA:

Uso da área descoberta:		
<input type="checkbox"/> não tem área descoberta	<input checked="" type="checkbox"/> horta/pomar	<input type="checkbox"/> criação de animais
<input checked="" type="checkbox"/> depósito	<input type="checkbox"/> vegetação de grande porte	<input type="checkbox"/> mina d'água
<input type="checkbox"/> estacionamento	<input type="checkbox"/> jardim ornamental	<input checked="" type="checkbox"/> lavagem/secagem de roupa
<input type="checkbox"/> área sem uso	<input type="checkbox"/> jardim de ervas medicinais	<input type="checkbox"/> lazer
<input type="checkbox"/> outros:		
Tipo e material do fechamento do lote: cerca metálica, bambu, tijolo aparente		
Materiais do piso da área descoberta: natural (terra, grama)		

6- CARACTERÍSTICAS ARQUITETÔNICAS DAS EDIFICAÇÕES :

DADOS VOLUMÉTRICOS	
Nº de pavimentos acima do nível da rua: 1	Nº de subsolos: 1
Dimensões volumétricas:	
altura da fachada: 2,85m	altura da cumeeira: 1,50m

6.1 – CARACTERÍSTICAS DE COBERTURA

Classificação tipológica do telhado	
nº de águas do corpo principal: 3	
<input checked="" type="checkbox"/> cumeeira paralela à rua	
<input type="checkbox"/> cumeeira perpendicular à rua	
<input type="checkbox"/> outros:	
abertura de vão na cobertura (descrever): não	
existência de chaminé: <input type="checkbox"/> sim <input checked="" type="checkbox"/> não	
Registro de acréscimo volumétrico: sim	Descrever: fundos, a partir da sala de jantar
Materiais empregados nas coberturas:	
Tipo de telha: cerâmica (capa e canal curva), fibrocimento, metal Estrutura: madeira	

6.2 – CARACTERÍSTICAS DE FACHADA

Coroamento da fachada: cachorros, guarda-pó	
Material do coroamento: madeira	
Acabamento da fachada principal: argamassa sem pintura	
Molduras dos vãos da fachada principal:	
Material: madeira	
Esquadrias da fachada principal:	
Material: madeira	
Tipo: de abrir, folha cega	
Cores predominantes da fachada principal	
coroamento: natural	molduras dos vãos: natural
esquadrias: natural / azul	caixilharia: não tem

preenchido por: Liliane de Castro Vieira

data: 03 / 11 / 2005

Endereço: (rua / av) Rua do Carmo	Nº 207
Levantamento: [] sumário [X] completo	Motivo de Lev. Sumário :

acabamento fachada: sem acabamento

Outros elementos relevantes? Descrever:

6.3 - SISTEMAS CONSTRUTIVOS:

pau-a-pique: até sala de jantar	alvenaria de tijolo: a partir da sala de jantar
adobe:	alvenaria de pedra:
taipa de pilão:	concreto:
madeira:	outros: lateral esquerda – bloco sical

6.4 - MATERIAIS DE ACABAMENTO:

Material pisos - localizar:

Cimento queimado em quase toda a edificação; cerâmica no banheiro.

Material forros - localizar:

Telha vã em quase toda a edificação; esteira de taquara nos quartos e sala.

7- OBSERVAÇÕES TIPOLOGICAS E DE CONDIÇÕES ATUAIS DA EDIFICAÇÃO:

Tipologia da construção (época de construção):

Edificação apresenta tipologia do século XIX, com corredor central e cômodos organizados em sucessão longitudinal: área social, quartos – alcova – e serviço ao fundo. Lote apresenta configuração tradicional, retangular, com profundidade maior que testada.

Estado de preservação do imóvel:

Edificação preserva tipologia, sistema construtivo e materiais de acabamento originais até a sala de jantar. A partir daí, edificação sofreu grande acréscimo.

Estado de conservação do imóvel:

Edificação apresenta problemas com cupim, trincas nas quinas, forro deteriorado e madeiras ressecadas.

8- INFORMAÇÕES FORNECIDAS POR MORADOR / USUÁRIO:

Tem informações sobre a existência de outras edificações, anteriores a esta(s), neste lote?

Não.

Sabe algo sobre o uso anterior / original desta edificação?

Sempre foi residência.

O lote já foi desmembrado? Em quantos lotes?

Não.

O lote já foi lembrado? Quantos lotes foram lembrados?

Não.

Sabe a época de construção desta edificação?

Não.

Conhece alguma história sobre esta edificação? (sobre construção, fatos relevantes, moradores antigos)

Não.

A edificação já sofreu alguma alteração? E reformas? Quando? Descrever (reformas, acréscimos)

Não.

Existe a intenção de modificar a construção ou lote? Descrever (reformas, acréscimos, demembramentos)

Não.

preenchido por: Liliane de Castro Vieira

data: 03 / 11 / 2005

Endereço: (rua / av) Rua do Carmo		Nº 207
Levantamento: [] sumário [X] completo	Motivo de Lev. Sumário :	

Possui alguma documentação significativa sobre a edificação e/ou cidade?

Não.

Produz algum doce ou artesanato? Qual?

Não.

Quais atividades a família exerce?

Silvana é professora da Escola.

9 – EXISTÊNCIA DE BENS INTEGRADOS:

Localização:

Descrição:

Nenhum elemento relevante.

10 – EXISTÊNCIA DE BENS MÓVEIS:

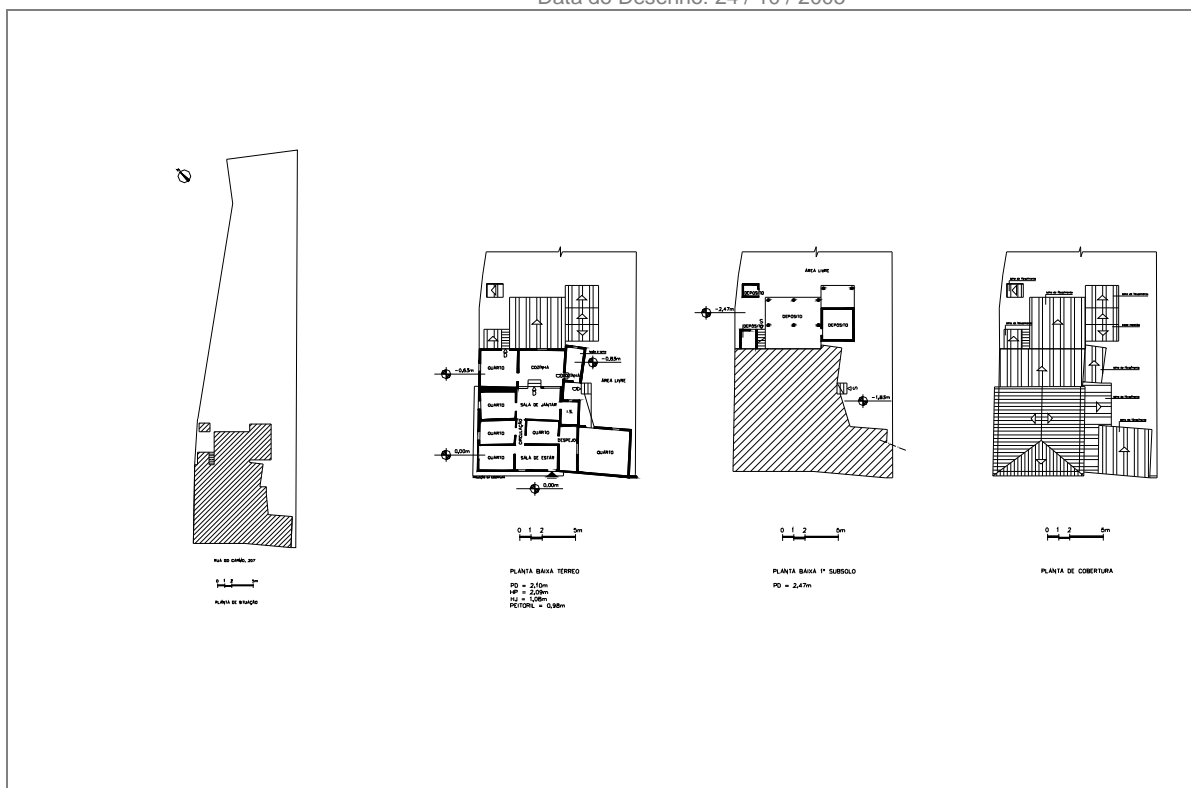
Descrição:

Nenhum elemento relevante.

11 – OUTRAS OBSERVAÇÕES:

12 - LEVANTAMENTO ARQUITETÔNICO: Data do Levantamento: 03 / 10 / 2005

Data do Desenho: 24 / 10 / 2005



preenchido por: Cláudio Emani Martins Oliveira e Liliane Vieira
data: 16 / 11 / 2005

Endereço: (rua / av) Rua Nossa Senhora do Carmo	Nº 189
Levantamento: <input checked="" type="checkbox"/> sumário [] completo	Motivo de Lev. Sumário : Não especificado.

INVENTÁRIO DOS BENS IMÓVEIS DO CONJUNTO URBANO DO DISTRITO DE SÃO BARTOLOMEU:

1- DADOS CADASTRAIS DO IMÓVEL

Endereço: Nossa Senhora do Carmo	Nº 189
Conhecido como:	
Caracterização: [] edifício isolado <input checked="" type="checkbox"/> conjunto arquitetônico	

2- LEVANTAMENTO FOTOGRÁFICO:

Data da fotografia: 06 / 10 / 2005
Referência: 20-ruadocarmo.189.sb1c



1. Fachada Frontal e gradil

3- DADOS DE POSSE DO IMÓVEL :

Responsável pelo imóvel: Não informado.
0 responsável: [] aluga o imóvel <input checked="" type="checkbox"/> é proprietário [] usa emprestado [] herdeiro
Proprietário (a): Não informado
Possui documento de propriedade: [] sim [] não <input checked="" type="checkbox"/> não sabe
Quem respondeu: Não informado.

4- USO:

Uso atual: [] residência permanente [] comercial : _____ [] vago [] institucional: _____ [] serviço : _____ [] em obras [] religioso <input checked="" type="checkbox"/> residencial de fim de semana
--

5- DADOS DE IMPLANTAÇÃO DO IMÓVEL E CARACTERÍSTICAS DO LOTE :

Lote: [] lote vago [] em obras <input checked="" type="checkbox"/> construído [] ruína	
Área do lote:	Nº de edificações no lote: 01
Inclinação do lote: [] acline <input checked="" type="checkbox"/> declive [] plano	
Testada do lote: 12,25m	Profundidade do lote:
Afastamentos: [] frontal : com jardim [] <input checked="" type="checkbox"/> alinhamento da rua [] fundos (mais de 3m) [] fundo (menos de 3m) [] lateral sem garagem: em um dos lados [] ambos os lados []	

preenchido por: Cláudio Emani Martins Oliveira e Liliane Vieira
data: 16 / 11 / 2005

Endereço: (rua / av) Rua Nossa Senhora do Carmo	Nº 189
Levantamento: <input checked="" type="checkbox"/> sumário <input type="checkbox"/> completo	Motivo de Lev. Sumário : Não especificado.

[X] lateral com garagem: em um dos lados [] ambos os lados [X]	
Passeio frontal: tipo de pavimento: lajeado de pedra	largura: 50 cm
Configuração do terreno: [] retangular (testada maior que profundidade)	[] quadrado
[] retangular (profundidade maior que testada)	[] irregular
[] esquina	

5. 1- CARACTERÍSTICA DA ÁREA DESCOBERTA:

Uso da área descoberta:		
<input type="checkbox"/> não tem área descoberta	<input type="checkbox"/> horta/pomar	<input type="checkbox"/> criação de animais
<input type="checkbox"/> depósito	<input type="checkbox"/> vegetação de grande porte	<input type="checkbox"/> mina d'água
<input checked="" type="checkbox"/> estacionamento	<input type="checkbox"/> jardim ornamental	<input type="checkbox"/> lavagem/secagem de roupa
<input type="checkbox"/> área sem uso	<input type="checkbox"/> jardim de ervas medicinais	<input type="checkbox"/> lazer
<input type="checkbox"/> outros:		
Material de fechamento do lote:	Vazado: <input type="checkbox"/> sim <input type="checkbox"/> não	
Materiais do piso da área descoberta: Natural (terra e grama)		

6- CARACTERÍSTICAS ARQUITETÔNICAS DAS EDIFICAÇÕES :

DADOS VOLUMÉTRICOS	
Nº de pavimentos acima do nível da rua: 01	Nº de subsolos
Dimensões volumétricas:	
altura da fachada: 3,08m	altura da cumeeira (h da edificação): 4,58m
Relação de proporção no conjunto urbano:	

6.1 – CARACTERÍSTICAS DE COBERTURA

Classificação tipológica do telhado	
nº de águas do corpo principal: 02	
<input checked="" type="checkbox"/> cumeeira paralela à rua	
<input type="checkbox"/> cumeeira perpendicular à rua	
<input type="checkbox"/> outros:	
abertura de vão na cobertura (descrever):	
existência de chaminé: <input type="checkbox"/> sim <input checked="" type="checkbox"/> não	
Registro de acréscimo volumétrico:	Descrever:
Materiais empregados nas coberturas: cerâmico Tipo de telha: Encaixe capa-canal	
Estrutura: Madeira roliça	

6.2 – CARACTERÍSTICAS DE FACHADA

Coroamento da fachada: cachorros e guarda-pó	
Material do coroamento: madeira	
Acabamento da fachada principal: argamassa com pintura	
Molduras dos vãos da fachada principal: não há.	
Material:	
Esquadrias da fachada principal:	
Material: madeira	
Tipo: 2 folhas cegas de rotação vertical.	
Cores predominantes da fachada principal	
coroamento: azul	molduras dos vãos: não tem

preenchido por: Cláudio Emani Martins Oliveira e Liliane Vieira
data: 16 / 11 / 2005

Endereço: (rua / av) Rua Nossa Senhora do Carmo	Nº 189
Levantamento: <input checked="" type="checkbox"/> sumário [] completo	Motivo de Lev. Sumário : Não especificado.

esquadrias: azul.	caixilharia: não tem
acabamento fachada: creme	
Outros elementos relevantes? Descrever:	

6.3 - SISTEMAS CONSTRUTIVOS:

pau-a-pique:	alvenaria de tijolo: fachada.
adobe:	alvenaria de pedra:
taipa de pilão:	concreto:
madeira:	outros:

6.4 - MATERIAIS DE ACABAMENTO:

Material pisos - localizar: Sem acesso.
Material forros - localizar: Sem acesso.

7- OBSERVAÇÕES TIPOLOGICAS E DE CONDIÇÕES ATUAIS DA EDIFICAÇÃO:

Tipologia da construção (época de construção): Edificação apresenta tipologia do século XVIII, destacando-se os vãos em arco rebaixado e a cobertura em duas águas e cumeeira paralela à rua.
Estado de preservação do imóvel: Sem acesso; fachada é de alvenaria de tijolos.
Estado de conservação do imóvel: Razoável. Paredes externas apresentam descamação.

8- INFORMAÇÕES FORNECIDAS POR MORADOR / USUÁRIO:

Tem informações sobre a existência de outras edificações, anteriores a esta(s), neste lote? Não foi informado.
Sabe algo sobre o uso anterior / original desta edificação? Não foi informado.
O lote já foi desmembrado? Em quantos lotes? Não foi informado.
O lote já foi lembrado? Quantos lotes foram lembrados? Não foi informado.
Sabe a época de construção desta edificação? Não foi informado.
Conhece alguma história sobre esta edificação? (sobre construção, fatos relevantes, moradores antigos) Não foi informado.
A edificação já sofreu alguma alteração ? E reformas ? Quando ? Descrever (reformas, acréscimos) Não foi informado.

preenchido por: Cláudio Ermani Martins Oliveira e Liliane Vieira
data: 16 / 11 / 2005

Endereço: (rua / av) Rua Nossa Senhora do Carmo	Nº 189
Levantamento: <input checked="" type="checkbox"/> sumário [] completo	Motivo de Lev. Sumário : Não especificado.

Existe a intenção de modificar a construção ou lote ? Descrever (reformas, acréscimos, demembramentos)
Não foi informado.

Possui alguma documentação significativa sobre a edificação e/ou cidade?
Não foi informado.

Produz algum doce ou artesanato? Qual?
Não foi informado.

Quais atividades a família exerce?
Não foi informado.

9 – EXISTÊNCIA DE BENS INTEGRADOS:

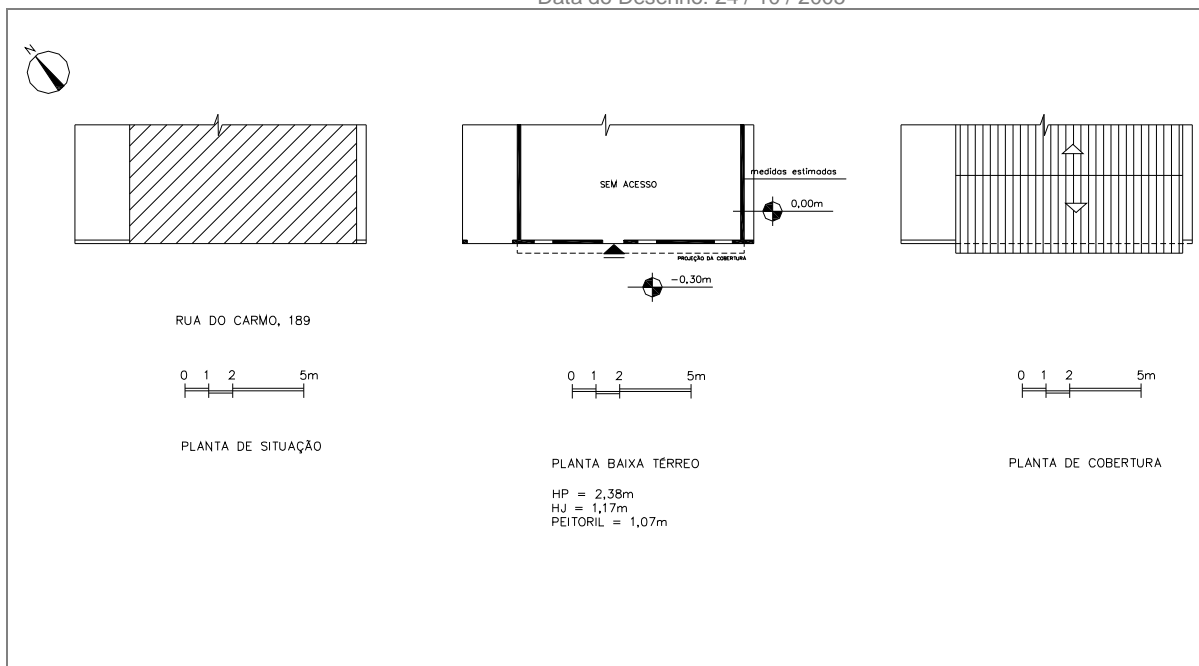
Localização:
Descrição:

10 – EXISTÊNCIA DE BENS MÓVEIS:

Descrição:

11 – OUTRAS OBSERVAÇÕES:

12 - LEVANTAMENTO ARQUITETÔNICO: Data do Levantamento: 03 / 10 / 2005 Data do Desenho: 24 / 10 / 2005



preenchido por: Cláudio Emani Martins Oliveira e Liliane Vieira
data: 16 / 11 / 2005

Endereço: (rua / av) Rua Nossa Senhora do Carmo	Nº 133
Levantamento: <input checked="" type="checkbox"/> sumário [] completo	Motivo de Lev. Sumário : Não especificado.

INVENTÁRIO DOS BENS IMÓVEIS DO CONJUNTO URBANO DO DISTRITO DE SÃO BARTOLOMEU:

1- DADOS CADASTRAIS DO IMÓVEL

Endereço: Rua Nossa Senhora do Carmo	Nº 189
Conhecido como:	
Caracterização: [] edifício isolado <input checked="" type="checkbox"/> conjunto arquitetônico	

2- LEVANTAMENTO FOTOGRÁFICO:

Data da fotografia: 06 / 10 / 2005
Referência: 21-ruadocarmo.133.sb1c



1. Perspectiva da Fachada Frontal e gradil

3- DADOS DE POSSE DO IMÓVEL :

Responsável pelo imóvel: Benedito Flaviano Moreira	
0 responsável: [] aluga o imóvel <input checked="" type="checkbox"/> é proprietário [] usa emprestado [] herdeiro	
Proprietário (a): Benedito Flaviano Moreira	
Possui documento de propriedade: [] sim [] não <input checked="" type="checkbox"/> não sabe	
Quem respondeu: Rosânea Aparecida Moreira	

4- USO:

Uso atual: <input checked="" type="checkbox"/> residência permanente [] comercial : _____ [] vago
[] institucional: _____ [] serviço : _____ [] em obras
[] religioso [] residencial de fim de semana

5- DADOS DE IMPLANTAÇÃO DO IMÓVEL E CARACTERÍSTICAS DO LOTE :

Lote: [] lote vago [] em obras <input checked="" type="checkbox"/> construído [] ruína	
Área do lote:	Nº de edificações no lote: 02
Inclinação do lote: [] aclave <input checked="" type="checkbox"/> declive [] plano	
Testada do lote: 11,70m	Profundidade do lote:
Afastamentos: <input checked="" type="checkbox"/> frontal : com jardim [] [] fundos (mais de 3m) [] alinhamento da rua [] fundo (menos de 3m)	
[] lateral sem garagem: em um dos lados [] ambos os lados []	

preenchido por: Cláudio Ermani Martins Oliveira e Liliane Vieira
data: 16 / 11 / 2005

Endereço: (rua / av) Rua Nossa Senhora do Carmo	Nº 133
Levantamento: <input checked="" type="checkbox"/> sumário <input type="checkbox"/> completo	Motivo de Lev. Sumário : Não especificado.

[] lateral com garagem: em um dos lados [] ambos os lados []	
Passeio frontal: tipo de pavimento: Pedras	largura: 65 cm
Configuração do terreno: [] retangular (testada maior que profundidade)	[] quadrado
[] retangular (profundidade maior que testada)	[] irregular
[] esquina	

5. 1- CARACTERÍSTICA DA ÁREA DESCOBERTA:

Uso da área descoberta:		
[] não tem área descoberta	<input checked="" type="checkbox"/> horta/pomar	<input checked="" type="checkbox"/> criação de animais
[] depósito	[] vegetação de grande porte	[] mina d'água
[] estacionamento	[] jardim ornamental	[] lavagem/secagem de roupa
[] área sem uso	[] jardim de ervas medicinais	<input checked="" type="checkbox"/> lazer
[] outros:		
Material de fechamento do lote: tela metálica	Vazado: <input checked="" type="checkbox"/> sim [] não	
Materiais do piso da área descoberta: sem acesso		

6- CARACTERÍSTICAS ARQUITETÔNICAS DAS EDIFICAÇÕES :

DADOS VOLUMÉTRICOS	
Nº de pavimentos acima do nível da rua: 02	Nº de subsolos
Dimensões volumétricas:	
altura da fachada: 6,17m	altura da cumeeira (h da edificação): 7,76m
Relação de proporção no conjunto urbano:	

6.1 – CARACTERÍSTICAS DE COBERTURA

Classificação tipológica do telhado	
nº de águas do corpo principal: 02	
<input checked="" type="checkbox"/> cumeeira paralela à rua	
[] cumeeira perpendicular à rua	
[] outros:	
abertura de vão na cobertura (descrever):	
existência de chaminé: [] sim <input checked="" type="checkbox"/> não	
Registro de acréscimo volumétrico: sim	Descrever: uma casa construída aos fundos
Materiais empregados nas coberturas: cerâmico	Tipo de telha: Encaixe capa-canal
Estrutura: Madeira industrializada	

6.2 – CARACTERÍSTICAS DE FACHADA

Coroamento da fachada: beiral simples	
Material do coroamento: madeira e telha	
Acabamento da fachada principal: chapisco e pintura	
Molduras dos vãos da fachada principal: Não há.	
Material:	
Esquadrias da fachada principal:	
Material: Madeira	
Tipo: 2 folhas de rotação vertical, tipo veneziana	
Cores predominantes da fachada principal	
coroamento: natural	molduras dos vãos: não tem

preenchido por: Cláudio Emani Martins Oliveira e Liliane Vieira
data: 16 / 11 / 2005

Endereço: (rua / av) Rua Nossa Senhora do Carmo	Nº 133
Levantamento: <input checked="" type="checkbox"/> sumário [] completo	Motivo de Lev. Sumário : Não especificado.

esquadrias: marrom	caixilharia: não tem
acabamento fachada: azul / bege	
Outros elementos relevantes? Descrever:	

6.3 - SISTEMAS CONSTRUTIVOS:

pau-a-pique:	alvenaria de tijolo: Toda a edificação.
adobe:	alvenaria de pedra:
taipa de pilão:	concreto:
madeira:	outros:

6.4 - MATERIAIS DE ACABAMENTO:

Material pisos - localizar: Sem acesso.
Material forros - localizar: Sem acesso.

7- OBSERVAÇÕES TIPOLOGICAS E DE CONDIÇÕES ATUAIS DA EDIFICAÇÃO:

Tipologia da construção (época de construção): Edificação posterior à segunda metade do século XX.
Estado de preservação do imóvel: Não se aplica.
Estado de conservação do imóvel: Razoável. A edificação está em processo de reforma e o telhado apresenta deformações em sua estrutura.

8- INFORMAÇÕES FORNECIDAS POR MORADOR / USUÁRIO:

Tem informações sobre a existência de outras edificações, anteriores a esta(s), neste lote? Sempre foi residência
Sabe algo sobre o uso anterior / original desta edificação? Residencial.
O lote já foi desmembrado? Em quantos lotes? Não
O lote já foi lembrado? Quantos lotes foram lembrados? Sim. Um lote aos fundos.
Sabe a época de construção desta edificação? Não soube informar.
Conhece alguma história sobre esta edificação? (sobre construção, fatos relevantes, moradores antigos) Não.
A edificação já sofreu alguma alteração ? E reformas ? Quando ? Descrever (reformas, acréscimos) Sim, inclusive está sendo reformada no momento atual.
Existe a intenção de modificar a construção ou lote ? Descrever (reformas, acréscimos, demembramentos) Não foi informado.

preenchido por: Cláudio Ermani Martins Oliveira e Liliane Vieira
data: 16 / 11 / 2005

Endereço: (rua / av) Rua Nossa Senhora do Carmo	Nº 133
Levantamento: <input checked="" type="checkbox"/> sumário [] completo	Motivo de Lev. Sumário : Não especificado.

Possui alguma documentação significativa sobre a edificação e/ou cidade?

Não.

Produz algum doce ou artesanato? Qual?

Não.

Qual atividades a família exerce ?

Não foi informado.

9 – EXISTÊNCIA DE BENS INTEGRADOS:

Localização:

Descrição:

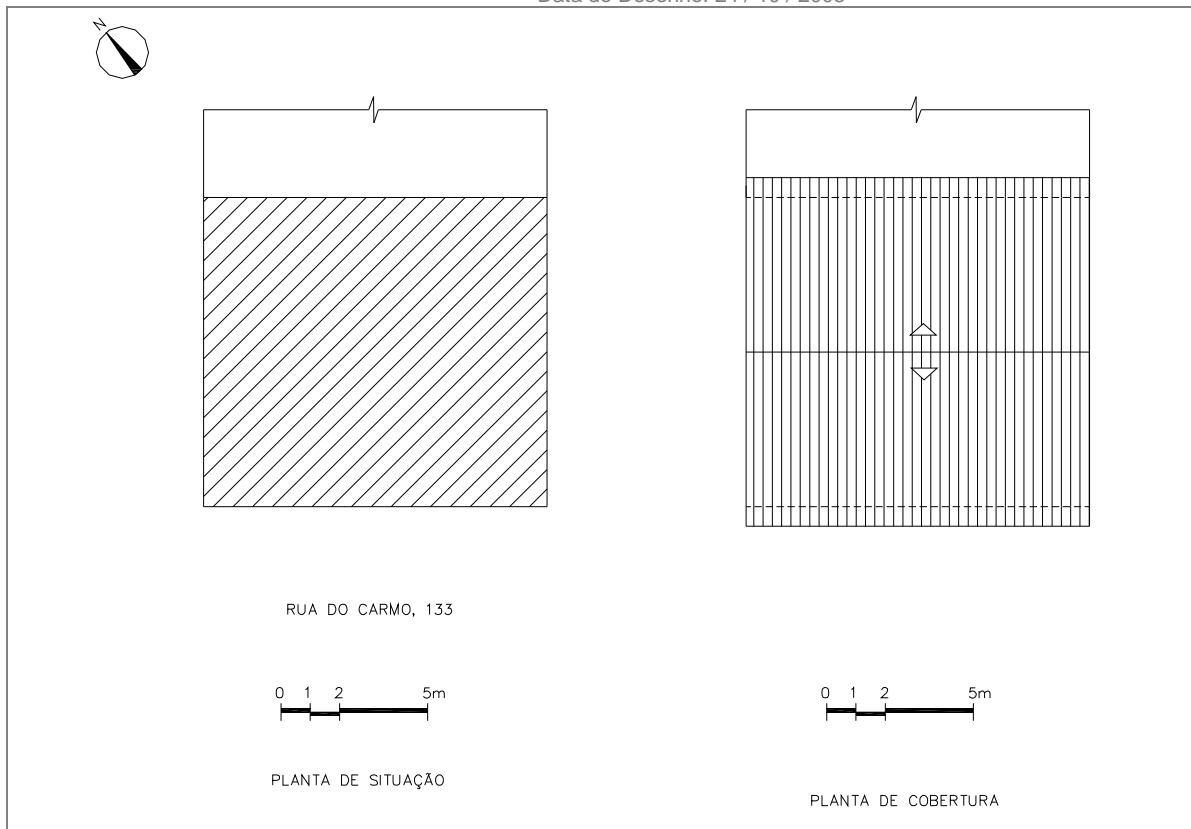
10 – EXISTÊNCIA DE BENS MÓVEIS:

Descrição:

11 – OUTRAS OBSERVAÇÕES:

12 - LEVANTAMENTO ARQUITETÔNICO: Data do Levantamento: 03 / 10 / 2005

Data do Desenho: 24 / 10 / 2005



preenchido por: Cláudio Emani Martins Oliveira e Liliane Vieira
data: 16 / 11 / 2005

Endereço: (rua / av) Rua Nossa Senhora do Carmo	S/Nº
Levantamento: <input checked="" type="checkbox"/> sumário [] completo	Motivo de Lev. Sumário : Residência fechada.

INVENTÁRIO DOS BENS IMÓVEIS DO CONJUNTO URBANO DO DISTRITO DE SÃO BARTOLOMEU:

1- DADOS CADASTRAIS DO IMÓVEL

Endereço: Rua Nossa Senhora do Carmo	S/Nº
Conhecido como:	
Caracterização: [] edifício isolado <input checked="" type="checkbox"/> conjunto arquitetônico	

2- LEVANTAMENTO FOTOGRÁFICO:

Data da fotografia: 06 / 10 / 2005
Referência: 22-ruadocarmo.sn.sb2c, 22-ruadocarmo.sn.sb1c



1. Perspectiva da Fachada Frontal



2. Terreno vago, ao lado esquerdo

3- DADOS DE POSSE DO IMÓVEL:

Responsável pelo imóvel: Sem informação
0 responsável: [] aluga o imóvel [] é proprietário [] usa emprestado [] herdeiro
Proprietário (a):
Possui documento de propriedade: [] sim [] não [] não sabe
Quem respondeu:

4- USO:

Uso atual: [] residência permanente [] comercial : _____ [] vago
[] institucional: _____ [] serviço : _____ [] em obras
[] religioso <input checked="" type="checkbox"/> residencial de fim de semana

5- DADOS DE IMPLANTAÇÃO DO IMÓVEL E CARACTERÍSTICAS DO LOTE :

Lote: [] lote vago [] em obras <input checked="" type="checkbox"/> construído [] ruína	
Área do lote:	Nº de edificações no lote: 01
Inclinação do lote: [] aclave <input checked="" type="checkbox"/> declive [] plano	
Testada do lote: Aproximadamente 25m	Profundidade do lote:
Afastamentos: <input checked="" type="checkbox"/> frontal : com jardim [] [] alinhamento da rua	
<input checked="" type="checkbox"/> fundos (mais de 3m) [] fundo (menos de 3m)	
<input checked="" type="checkbox"/> lateral sem garagem: em um dos lados [] ambos os lados <input checked="" type="checkbox"/>	

preenchido por: Cláudio Emani Martins Oliveira e Liliane Vieira
data: 16 / 11 / 2005

Endereço: (rua / av) Rua Nossa Senhora do Carmo	S/Nº
Levantamento: <input checked="" type="checkbox"/> sumário <input type="checkbox"/> completo	Motivo de Lev. Sumário : Residência fechada.

[] lateral com garagem: em um dos lados [] ambos os lados []	
Passeio frontal: tipo de pavimento: Cimentado	largura: 30 cm
Configuração do terreno: <input checked="" type="checkbox"/> retangular (testada maior que profundidade)	[] quadrado
[] retangular (profundidade maior que testada)	[] irregular
[] esquina	

5. 1- CARACTERÍSTICA DA ÁREA DESCOBERTA:

Uso da área descoberta:		
[] não tem área descoberta	[] horta/pomar	[] criação de animais
[] depósito	[] vegetação de grande porte	[] mina d'água
[] estacionamento	[] jardim ornamental	[] lavagem/secagem de roupa
<input checked="" type="checkbox"/> área sem uso	[] jardim de ervas medicinais	[] lazer
[] outros:		
Material de fechamento do lote: tela metálica e pedras	Vazado: <input checked="" type="checkbox"/> sim [] não	
Materiais do piso da área descoberta: Natural (terra e grama)		

6- CARACTERÍSTICAS ARQUITETÔNICAS DAS EDIFICAÇÕES :

DADOS VOLUMÉTRICOS	
Nº de pavimentos acima do nível da rua: 01	Nº de subsolos
Dimensões volumétricas:	
altura da fachada: 3,50m	altura da cumeeira (h da edificação):
Relação de proporção no conjunto urbano:	

6.1 – CARACTERÍSTICAS DE COBERTURA

Classificação tipológica do telhado
nº de águas do corpo principal: 02
<input checked="" type="checkbox"/> cumeeira paralela à rua
[] cumeeira perpendicular à rua
[] outros:
abertura de vão na cobertura (descrever):
existência de chaminé: [] sim <input checked="" type="checkbox"/> não
Registro de acréscimo volumétrico: Descrever:
Materiais empregados nas coberturas: fibrocimento e laje plana de concreto Tipo de telha:
Estrutura:

6.2 – CARACTERÍSTICAS DE FACHADA

Coroamento da fachada: platibanda e beira-seveira.
Material do coroamento: concreto, argamassa com pintura
Acabamento da fachada principal: Argamassa e pintura
Molduras dos vãos da fachada principal: Madeira
Material:
Esquadrias da fachada principal:
Material: Madeira (portas) e metal (janelas)
Tipo: Sasazaki
Cores predominantes da fachada principal
coroamento: Branco molduras dos vãos: Branco

preenchido por: Cláudio Ermani Martins Oliveira e Liliane Vieira
data: 16 / 11 / 2005

Endereço: (rua / av) Rua Nossa Senhora do Carmo	S/Nº
Levantamento: <input checked="" type="checkbox"/> sumário [] completo	Motivo de Lev. Sumário : Residência fechada.

esquadrias: Branco	caixilharia: não tem
acabamento fachada: Branco	
Outros elementos relevantes? Descrever:	

6.3 - SISTEMAS CONSTRUTIVOS:

pau-a-pique:	alvenaria de tijolo: Toda a edificação.
adobe:	alvenaria de pedra:
taipa de pilão:	concreto: Estrutura.
madeira:	outros:

6.4 - MATERIAIS DE ACABAMENTO:

Material pisos - localizar:
Material forros - localizar:

7- OBSERVAÇÕES TIPOLÓGICAS E DE CONDIÇÕES ATUAIS DA EDIFICAÇÃO:

Tipologia da construção (época de construção): Edificação posterior à segunda metade do século XX.
Estado de preservação do imóvel: Não se aplica.
Estado de conservação do imóvel: Nenhum problema evidente.

8- INFORMAÇÕES FORNECIDAS POR MORADOR / USUÁRIO:

Tem informações sobre a existência de outras edificações, anteriores a esta(s), neste lote?
Sabe algo sobre o uso anterior / original desta edificação?
O lote já foi desmembrado? Em quantos lotes?
O lote já foi lembrado? Quantos lotes foram lembrados?
Sabe a época de construção desta edificação?
Conhece alguma história sobre esta edificação? (sobre construção, fatos relevantes, moradores antigos)
A edificação já sofreu alguma alteração ? E reformas ? Quando ? Descrever (reformas, acréscimos)
Existe a intenção de modificar a construção ou lote ? Descrever (reformas, acréscimos, demembramentos)

preenchido por: Cláudio Ermani Martins Oliveira e Liliane Vieira
data: 16 / 11 / 2005

Endereço: (rua / av) Rua Nossa Senhora do Carmo	S/Nº
Levantamento: <input checked="" type="checkbox"/> sumário [] completo	Motivo de Lev. Sumário : Residência fechada.

Possui alguma documentação significativa sobre a edificação e/ou cidade?

Produz algum doce ou artesanato? Qual?

Qual atividades a família exerce ?

9 – EXISTÊNCIA DE BENS INTEGRADOS:

Localização:

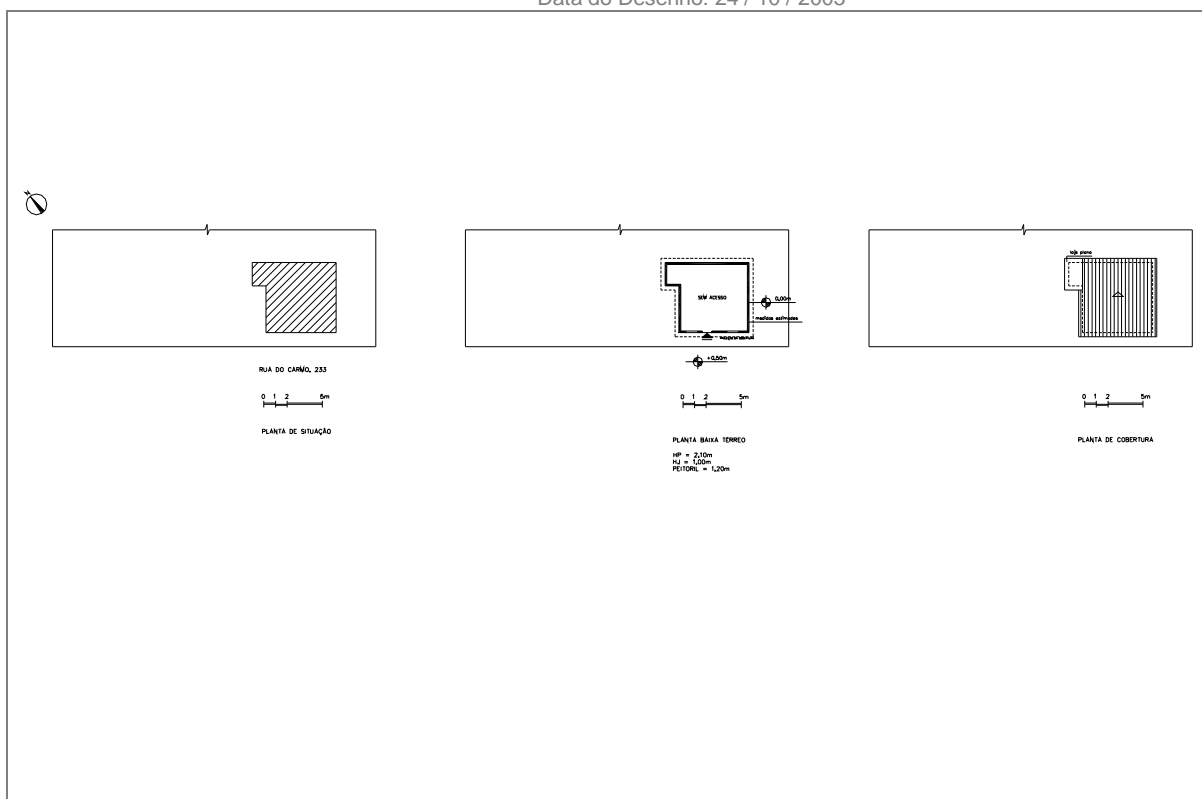
Descrição:

10 – EXISTÊNCIA DE BENS MÓVEIS:

Descrição:

11 – OUTRAS OBSERVAÇÕES:

12 - LEVANTAMENTO ARQUITETÔNICO: Data do Levantamento: 03 / 10 / 2005
Data do Desenho: 24 / 10 / 2005



preenchido por: Cláudio Emani Martins Oliveira e Liliane Vieira
data: 16 / 11 / 2005

Endereço: (rua / av) Rua Nossa Senhora do Carmo	Nº 233
Levantamento: <input checked="" type="checkbox"/> sumário [] completo	Motivo de Lev. Sumário : Não informado.

INVENTÁRIO DOS BENS IMÓVEIS DO CONJUNTO URBANO DO DISTRITO DE SÃO BARTOLOMEU:

1- DADOS CADASTRAIS DO IMÓVEL

Endereço: Rua Nossa Senhora do Carmo	Nº 233
Conhecido como:	
Caracterização: [] edifício isolado <input checked="" type="checkbox"/> conjunto arquitetônico	

2- LEVANTAMENTO FOTOGRÁFICO:

Data da fotografia: 06 / 10 / 2005
Referência: 23-ruadocarmo.233.sb1c



1. Fachada Frontal

3- DADOS DE POSSE DO IMÓVEL :

Responsável pelo imóvel:	
0 responsável: [] aluga o imóvel [] é proprietário [] usa emprestado [] herdeiro	
Proprietário (a):	
Possui documento de propriedade: [] sim [] não [] não sabe	
Quem respondeu:	

4- USO:

Uso atual: [] residência permanente [] comercial : _____ [] vago
[] institucional: _____ [] serviço : _____ [] em obras
[] religioso [X] residencial de fim de semana

5- DADOS DE IMPLANTAÇÃO DO IMÓVEL E CARACTERÍSTICAS DO LOTE :

Lote: [] lote vago [] em obras <input checked="" type="checkbox"/> construído [] ruína	
Área do lote:	Nº de edificações no lote: 01
Inclinação do lote: [] aclave <input checked="" type="checkbox"/> declive [] plano	
Testada do lote: Aproximadamente 9,80m	Profundidade do lote:
Afastamentos: [] frontal : com jardim [] [X] alinhamento da rua	
[X] fundos (mais de 3m) [] fundo (menos de 3m)	
[] lateral sem garagem: em um dos lados [] ambos os lados []	

preenchido por: Cláudio Ermani Martins Oliveira e Liliane Vieira
data: 16 / 11 / 2005

Endereço: (rua / av) Rua Nossa Senhora do Carmo	Nº 233
Levantamento: <input checked="" type="checkbox"/> sumário <input type="checkbox"/> completo	Motivo de Lev. Sumário : Não informado.

<input checked="" type="checkbox"/> lateral com garagem: em um dos lados <input checked="" type="checkbox"/> ambos os lados <input type="checkbox"/>	
Passeio frontal: tipo de pavimento: Cimentado	largura: 110 cm
Configuração do terreno: <input type="checkbox"/> retangular (testada maior que profundidade)	<input type="checkbox"/> quadrado
<input checked="" type="checkbox"/> retangular (profundidade maior que testada)	<input type="checkbox"/> irregular
<input type="checkbox"/> esquina	

5. 1- CARACTERÍSTICA DA ÁREA DESCOBERTA:

Uso da área descoberta:		
<input type="checkbox"/> não tem área descoberta	<input type="checkbox"/> horta/pomar	<input type="checkbox"/> criação de animais
<input type="checkbox"/> depósito	<input type="checkbox"/> vegetação de grande porte	<input type="checkbox"/> mina d'água
<input type="checkbox"/> estacionamento	<input type="checkbox"/> jardim ornamental	<input type="checkbox"/> lavagem/secagem de roupa
<input type="checkbox"/> área sem uso	<input type="checkbox"/> jardim de ervas medicinais	<input type="checkbox"/> lazer
<input type="checkbox"/> outros:		
Material de fechamento do lote: tela metálica	Vazado: <input type="checkbox"/> sim <input type="checkbox"/> não	
Materiais do piso da área descoberta: Natural (terra e grama)		

6- CARACTERÍSTICAS ARQUITETÔNICAS DAS EDIFICAÇÕES :

DADOS VOLUMÉTRICOS	
Nº de pavimentos acima do nível da rua: 01	Nº de subsolos
Dimensões volumétricas:	
altura da fachada: 4,10m	altura da cumeeira (h da edificação): 5,30m
Relação de proporção no conjunto urbano:	

6.1 – CARACTERÍSTICAS DE COBERTURA

Classificação tipológica do telhado	
nº de águas do corpo principal: 03	
<input type="checkbox"/> cumeeira paralela à rua	
<input checked="" type="checkbox"/> cumeeira perpendicular à rua	
<input type="checkbox"/> outros:	
abertura de vão na cobertura (descrever):	
existência de chaminé: <input type="checkbox"/> sim <input checked="" type="checkbox"/> não	
Registro de acréscimo volumétrico:	Descrever:
Materiais empregados nas coberturas: Cerâmico Tipo de telha: Encaixe capa-canal plana	
Estrutura:	

6.2 – CARACTERÍSTICAS DE FACHADA

Coroamento da fachada: beiral simples	
Material do coroamento Madeira	
Acabamento da fachada principal: Argamassa e pintura e chapisco.	
Molduras dos vãos da fachada principal: Madeira	
Material:	
Esquadrias da fachada principal:	
Material: Madeira e metal (portão)	
Tipo: Venezianas, duas folhas de abrir.	
Cores predominantes da fachada principal	
coroamento: Natural	molduras dos vãos: Natural

preenchido por: Cláudio Emani Martins Oliveira e Liliane Vieira
data: 16 / 11 / 2005

Endereço: (rua / av) Rua Nossa Senhora do Carmo	Nº 233
Levantamento: <input checked="" type="checkbox"/> sumário [] completo	Motivo de Lev. Sumário : Não informado.

esquadrias: Natural e marrom (portão)	caixilharia:
acabamento fachada: Mostarda	
Outros elementos relevantes? Descrever:	

6.3 - SISTEMAS CONSTRUTIVOS:

pau-a-pique:	alvenaria de tijolo: Toda a edificação.
adobe:	alvenaria de pedra:
taipa de pilão:	concreto:
madeira:	outros:

6.4 - MATERIAIS DE ACABAMENTO:

Material pisos - localizar:
Material forros - localizar:

7- OBSERVAÇÕES TIPOLÓGICAS E DE CONDIÇÕES ATUAIS DA EDIFICAÇÃO:

Tipologia da construção (época de construção): Edificação nova, posterior à segunda metade do século XX.
Estado de preservação do imóvel: Não se aplica.
Estado de conservação do imóvel: Nenhum problema evidente.

8- INFORMAÇÕES FORNECIDAS POR MORADOR / USUÁRIO:

Tem informações sobre a existência de outras edificações, anteriores a esta(s), neste lote?
Sabe algo sobre o uso anterior / original desta edificação?
O lote já foi desmembrado? Em quantos lotes?
O lote já foi lembrado? Quantos lotes foram lembrados?
Sabe a época de construção desta edificação?
Conhece alguma história sobre esta edificação? (sobre construção, fatos relevantes, moradores antigos)
A edificação já sofreu alguma alteração ? E reformas ? Quando ? Descrever (reformas, acréscimos)
Existe a intenção de modificar a construção ou lote ? Descrever (reformas, acréscimos, demembramentos)

preenchido por: Cláudio Ermani Martins Oliveira e Liliane Vieira
data: 16 / 11 / 2005

Endereço: (rua / av) Rua Nossa Senhora do Carmo	Nº 233
Levantamento: <input checked="" type="checkbox"/> sumário [] completo	Motivo de Lev. Sumário : Não informado.

Possui alguma documentação significativa sobre a edificação e/ou cidade?

Produz algum doce ou artesanato? Qual?

Qual atividades a família exerce ?

9 – EXISTÊNCIA DE BENS INTEGRADOS:

Localização:

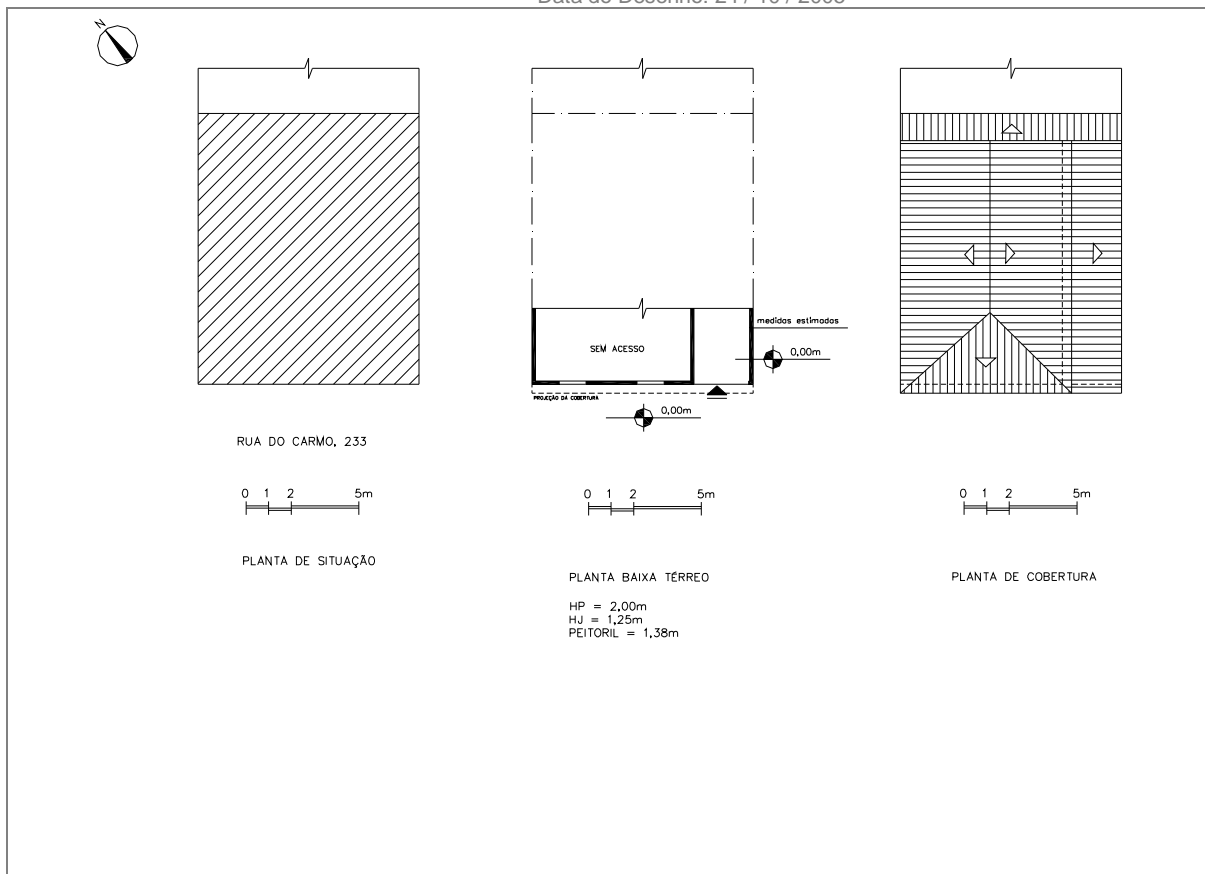
Descrição:

10 – EXISTÊNCIA DE BENS MÓVEIS:

Descrição:

11 – OUTRAS OBSERVAÇÕES:

12 - LEVANTAMENTO ARQUITETÔNICO: Data do Levantamento: 03 / 10 / 2005 Data do Desenho: 24 / 10 / 2005



preenchido por: Cláudio Ermani Martins Oliveira e Liliane Vieira
data: 16 / 11 / 2005

Endereço: (rua / av) Rua Nossa Senhora do Carmo	Nº 255
Levantamento: <input checked="" type="checkbox"/> sumário [] completo	Motivo de Lev. Sumário : Não informado.

INVENTÁRIO DOS BENS IMÓVEIS DO CONJUNTO URBANO DO DISTRITO DE SÃO BARTOLOMEU:

1- DADOS CADASTRAIS DO IMÓVEL

Endereço: Rua Nossa Senhora do Carmo	Nº 255
Conhecido como:	
Caracterização: [] edifício isolado <input checked="" type="checkbox"/> conjunto arquitetônico	

2- LEVANTAMENTO FOTOGRÁFICO:

Data da fotografia: 06 / 10 / 2005
Referência: 24-ruadocarmo.255.sb1c



1. Perspectiva da edificação e do lote

3- DADOS DE POSSE DO IMÓVEL :

Responsável pelo imóvel: Lécio
0 responsável: <input checked="" type="checkbox"/> aluga o imóvel [] é proprietário [] usa emprestado [] herdeiro
Proprietário (a): Juarez
Possui documento de propriedade: [] sim [] não [] não sabe
Quem respondeu:

4- USO:

Uso atual: [] residência permanente [] comercial : _____ [] vago [] institucional: _____ [] serviço : _____ [] em obras [] religioso <input checked="" type="checkbox"/> residencial de fim de semana
--

5- DADOS DE IMPLANTAÇÃO DO IMÓVEL E CARACTERÍSTICAS DO LOTE :

Lote: [] lote vago [] em obras <input checked="" type="checkbox"/> construído [] ruína	
Área do lote:	Nº de edificações no lote: 01
Inclinação do lote: [] aclave <input checked="" type="checkbox"/> declive [] plano	
Testada do lote: 9,40m	Profundidade do lote: 25,70m
Afastamentos: [] frontal : com jardim [] <input checked="" type="checkbox"/> alinhamento da rua <input checked="" type="checkbox"/> fundos (mais de 3m) [] fundo (menos de 3m) <input checked="" type="checkbox"/> lateral sem garagem: em um dos lados [] ambos os lados <input checked="" type="checkbox"/>	

preenchido por: Cláudio Ermani Martins Oliveira e Liliane Vieira
data: 16 / 11 / 2005

Endereço: (rua / av) Rua Nossa Senhora do Carmo	Nº 255
Levantamento: <input checked="" type="checkbox"/> sumário <input type="checkbox"/> completo	Motivo de Lev. Sumário : Não informado.

[] lateral com garagem: em um dos lados [] ambos os lados []	
Passeio frontal: tipo de pavimento: Terra e meio-fio	largura: 78cm
Configuração do terreno: [] retangular (testada maior que profundidade)	[] quadrado
[] retangular (profundidade maior que testada)	[] irregular
<input checked="" type="checkbox"/> esquina	

5. 1- CARACTERÍSTICA DA ÁREA DESCOBERTA:

Uso da área descoberta:		
[] não tem área descoberta	<input checked="" type="checkbox"/> horta/pomar	[] criação de animais
[] depósito	[] vegetação de grande porte	[] mina d'água
[] estacionamento	[] jardim ornamental	<input checked="" type="checkbox"/> lavagem/secagem de roupa
<input checked="" type="checkbox"/> área sem uso	[] jardim de ervas medicinais	[] lazer
[] outros:		
Material de fechamento do lote: tela metálica e mourões	Vazado: <input checked="" type="checkbox"/> sim [] não	
Materiais do piso da área descoberta: Natural (terra e grama) e paralelepípedos de pedra		

6- CARACTERÍSTICAS ARQUITETÔNICAS DAS EDIFICAÇÕES :

DADOS VOLUMÉTRICOS	
Nº de pavimentos acima do nível da rua: 01	Nº de subsolos: 01
Dimensões volumétricas:	
altura da fachada: 3,29m	altura da cumeeira (h da edificação): 4,33m
Relação de proporção no conjunto urbano:	

6.1 – CARACTERÍSTICAS DE COBERTURA

Classificação tipológica do telhado	
nº de águas do corpo principal: 04	
[] cumeeira paralela à rua	
<input checked="" type="checkbox"/> cumeeira perpendicular à rua	
[] outros:	
abertura de vão na cobertura (descrever):	
existência de chaminé: [] sim <input checked="" type="checkbox"/> não	
Registro de acréscimo volumétrico:	Descrever:
Materiais empregados nas coberturas: Cerâmico Tipo de telha: Encaixe capa-canal	
Estrutura: Madeira	

6.2 – CARACTERÍSTICAS DE FACHADA

Coroamento da fachada: e guarda-pó	
Material do coroamento Madeira	
Acabamento da fachada principal: Reboco e pintura	
Molduras dos vãos da fachada principal: Madeira	
Material:	
Esquadrias da fachada principal:	
Material: Madeira	
Tipo: Folha cega de abrir.	
Cores predominantes da fachada principal	
coroamento: Natural	molduras dos vãos: Marrom

preenchido por: Cláudio Ermani Martins Oliveira e Liliane Vieira
data: 16 / 11 / 2005

Endereço: (rua / av) Rua Nossa Senhora do Carmo	Nº 255
Levantamento: <input checked="" type="checkbox"/> sumário [] completo	Motivo de Lev. Sumário : Não informado.

esquadrias: Marrom caixilharia: acabamento fachada: Branco e verde e varanda na cor creme.
Outros elementos relevantes? Descrever:

6.3 - SISTEMAS CONSTRUTIVOS:

pau-a-pique:	alvenaria de tijolo: Paredes externas
adobe:	alvenaria de pedra:
taipa de pilão:	concreto:
madeira:	outros:

6.4 - MATERIAIS DE ACABAMENTO:

Material pisos - localizar:
Material forros - localizar:

7- OBSERVAÇÕES TIPOLÓGICAS E DE CONDIÇÕES ATUAIS DA EDIFICAÇÃO:

Tipologia da construção (época de construção): Edificação posterior à segunda metade do século XX.
Estado de preservação do imóvel: Não se aplica.
Estado de conservação do imóvel: Nenhum problema evidente.

8- INFORMAÇÕES FORNECIDAS POR MORADOR / USUÁRIO:

Tem informações sobre a existência de outras edificações, anteriores a esta(s), neste lote?
Sabe algo sobre o uso anterior / original desta edificação?
O lote já foi desmembrado? Em quantos lotes?
O lote já foi lembrado? Quantos lotes foram lembrados?
Sabe a época de construção desta edificação?
Conhece alguma história sobre esta edificação? (sobre construção, fatos relevantes, moradores antigos)
A edificação já sofreu alguma alteração ? E reformas ? Quando ? Descrever (reformas, acréscimos)
Existe a intenção de modificar a construção ou lote ? Descrever (reformas, acréscimos, demembramentos)

preenchido por: Cláudio Ermani Martins Oliveira e Liliane Vieira
data: 16 / 11 / 2005

Endereço: (rua / av) Rua Nossa Senhora do Carmo	Nº 255
Levantamento: <input checked="" type="checkbox"/> sumário [] completo	Motivo de Lev. Sumário : Não informado.

Possui alguma documentação significativa sobre a edificação e/ou cidade?

Produz algum doce ou artesanato? Qual?

Quais atividades a família exerce?

9 – EXISTÊNCIA DE BENS INTEGRADOS:

Localização:

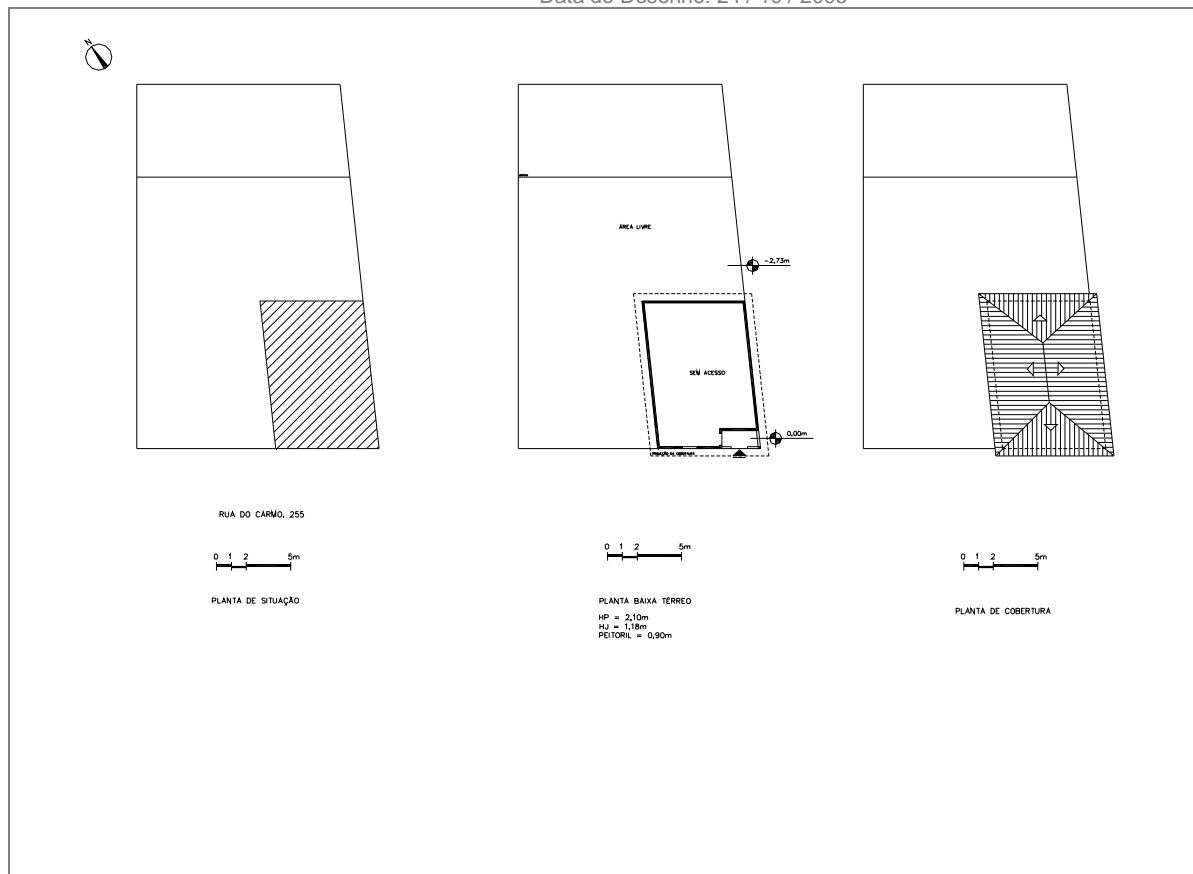
Descrição:

10 – EXISTÊNCIA DE BENS MÓVEIS:

Descrição:

11 – OUTRAS OBSERVAÇÕES:

12 - LEVANTAMENTO ARQUITETÔNICO: Data do Levantamento: 03 / 10 / 2005 Data do Desenho: 24 / 10 / 2005



preenchido por: Cláudio Emani Martins Oliveira e Liliane Vieira
data: 16 / 11 / 2005

Endereço: (rua / av) Rua Nossa Senhora do Carmo	S/Nº
Levantamento: <input checked="" type="checkbox"/> sumário [] completo	Motivo de Lev. Sumário : Residência fechada.

INVENTÁRIO DOS BENS IMÓVEIS DO CONJUNTO URBANO DO DISTRITO DE SÃO BARTOLOMEU:

1- DADOS CADASTRAIS DO IMÓVEL

Endereço: Rua Nossa Senhora do Carmo	S/Nº
Conhecido como:	
Caracterização: [] edifício isolado <input checked="" type="checkbox"/> conjunto arquitetônico	

2- LEVANTAMENTO FOTOGRÁFICO:

Data da fotografia: 06 / 10 / 2005
Referência: 25-ruadocarmo.sn.sb1c



1. Perspectiva da Fachada Frontal

3- DADOS DE POSSE DO IMÓVEL :

Responsável pelo imóvel:	
0 responsável: [] aluga o imóvel [] é proprietário [] usa emprestado [] herdeiro	
Proprietário (a):	
Possui documento de propriedade: [] sim [] não [] não sabe	
Quem respondeu:	

4- USO:

Uso atual: <input checked="" type="checkbox"/> residência permanente	[] comercial : _____	[] vago
[] institucional: _____	[] serviço : _____	[] em obras
[] religioso	[] residencial de fim de semana	

5- DADOS DE IMPLANTAÇÃO DO IMÓVEL E CARACTERÍSTICAS DO LOTE :

Lote: [] lote vago [] em obras <input checked="" type="checkbox"/> construído [] ruína	
Área do lote:	Nº de edificações no lote: 01
Inclinação do lote: [] aclave [] declive <input checked="" type="checkbox"/> plano	
Testada do lote:	Profundidade do lote:
Afastamentos: [frontal : com jardim []	<input checked="" type="checkbox"/> alinhamento da rua
<input checked="" type="checkbox"/> fundos (mais de 3m)	[] fundo (menos de 3m)
[] lateral sem garagem: em um dos lados []	ambos os lados []

preenchido por: Cláudio Emani Martins Oliveira e Liliane Vieira
data: 16 / 11 / 2005

Endereço: (rua / av) Rua Nossa Senhora do Carmo	S/Nº
Levantamento: <input checked="" type="checkbox"/> sumário <input type="checkbox"/> completo	Motivo de Lev. Sumário : Residência fechada.

<input checked="" type="checkbox"/> lateral com garagem: em um dos lados <input type="checkbox"/> ambos os lados <input checked="" type="checkbox"/>	
Passeio frontal: tipo de pavimento: Cimentado	largura: 100 cm
Configuração do terreno: <input checked="" type="checkbox"/> retangular (testada maior que profundidade)	<input type="checkbox"/> quadrado
<input type="checkbox"/> retangular (profundidade maior que testada)	<input type="checkbox"/> irregular
<input type="checkbox"/> esquina	

5. 1- CARACTERÍSTICA DA ÁREA DESCOBERTA:

Uso da área descoberta:		
<input type="checkbox"/> não tem área descoberta	<input type="checkbox"/> horta/pomar	<input type="checkbox"/> criação de animais
<input checked="" type="checkbox"/> depósito	<input type="checkbox"/> vegetação de grande porte	<input type="checkbox"/> mina d'água
<input checked="" type="checkbox"/> estacionamento	<input type="checkbox"/> jardim ornamental	<input type="checkbox"/> lavagem/secagem de roupa
<input type="checkbox"/> área sem uso	<input type="checkbox"/> jardim de ervas medicinais	<input type="checkbox"/> lazer
<input type="checkbox"/> outros:		
Material de fechamento do lote: tela metálica e concreto aparente	Vazado: <input type="checkbox"/> sim <input type="checkbox"/> não	
Materiais do piso da área descoberta: Natural (terra e grama)		

6- CARACTERÍSTICAS ARQUITETÔNICAS DAS EDIFICAÇÕES :

DADOS VOLUMÉTRICOS	
Nº de pavimentos acima do nível da rua: 01	Nº de subsolos
Dimensões volumétricas:	
altura da fachada: 3,00m	altura da cumeeira (h da edificação): 5,00m
Relação de proporção no conjunto urbano:	

6.1 – CARACTERÍSTICAS DE COBERTURA

Classificação tipológica do telhado
nº de águas do corpo principal: 04
<input type="checkbox"/> cumeeira paralela à rua
<input checked="" type="checkbox"/> cumeeira perpendicular à rua
<input type="checkbox"/> outros:
abertura de vão na cobertura (descrever):
existência de chaminé: <input checked="" type="checkbox"/> sim <input type="checkbox"/> não
Registro de acréscimo volumétrico: Descrever:
Materiais empregados nas coberturas: Cerâmica Tipo de telha: Encaixe capa-canal
Estrutura:

6.2 – CARACTERÍSTICAS DE FACHADA

Coroamento da fachada: cachorros e guarda-pó
Material do coroamento: madeira
Acabamento da fachada principal: Argamassa e pintura
Molduras dos vãos da fachada principal: Madeira
Material:
Esquadrias da fachada principal:
Material: Madeira
Tipo: Duas folhas de abrir, tipo veneziana.
Cores predominantes da fachada principal
coroamento: Marrom molduras dos vãos: Madeira

preenchido por: Cláudio Ermani Martins Oliveira e Liliane Vieira
data: 16 / 11 / 2005

Endereço: (rua / av) Rua Nossa Senhora do Carmo	S/Nº
Levantamento: <input checked="" type="checkbox"/> sumário <input type="checkbox"/> completo	Motivo de Lev. Sumário : Residência fechada.

esquadrias: Madeira	caixilharia: não tem
acabamento fachada: Amarela	
Outros elementos relevantes? Descrever:	

6.3 - SISTEMAS CONSTRUTIVOS:

pau-a-pique:	alvenaria de tijolo: Toda a edificação.
adobe:	alvenaria de pedra:
taipa de pilão:	concreto: Muro
madeira:	outros:

6.4 - MATERIAIS DE ACABAMENTO:

Material pisos - localizar:
Material forros - localizar:

7- OBSERVAÇÕES TIPOLÓGICAS E DE CONDIÇÕES ATUAIS DA EDIFICAÇÃO:

Tipologia da construção (época de construção): Edificação posterior à segunda metade do século XX.
Estado de preservação do imóvel: Não se aplica.
Estado de conservação do imóvel: O reboco da fachada está descolado.

8- INFORMAÇÕES FORNECIDAS POR MORADOR / USUÁRIO:

Tem informações sobre a existência de outras edificações, anteriores a esta(s), neste lote?
Sabe algo sobre o uso anterior / original desta edificação?
O lote já foi desmembrado? Em quantos lotes?
O lote já foi lembrado? Quantos lotes foram lembrados?
Sabe a época de construção desta edificação?
Conhece alguma história sobre esta edificação? (sobre construção, fatos relevantes, moradores antigos)
A edificação já sofreu alguma alteração ? E reformas ? Quando ? Descrever (reformas, acréscimos)
Existe a intenção de modificar a construção ou lote ? Descrever (reformas, acréscimos, demembramentos)

preenchido por: Cláudio Ermani Martins Oliveira e Liliane Vieira
data: 16 / 11 / 2005

Endereço: (rua / av) Rua Nossa Senhora do Carmo	S/Nº
Levantamento: <input checked="" type="checkbox"/> sumário <input type="checkbox"/> completo	Motivo de Lev. Sumário : Residência fechada.

Possui alguma documentação significativa sobre a edificação e/ou cidade?

Produz algum doce ou artesanato? Qual?

Qual atividades a família exerce ?

9 – EXISTÊNCIA DE BENS INTEGRADOS:

Localização:

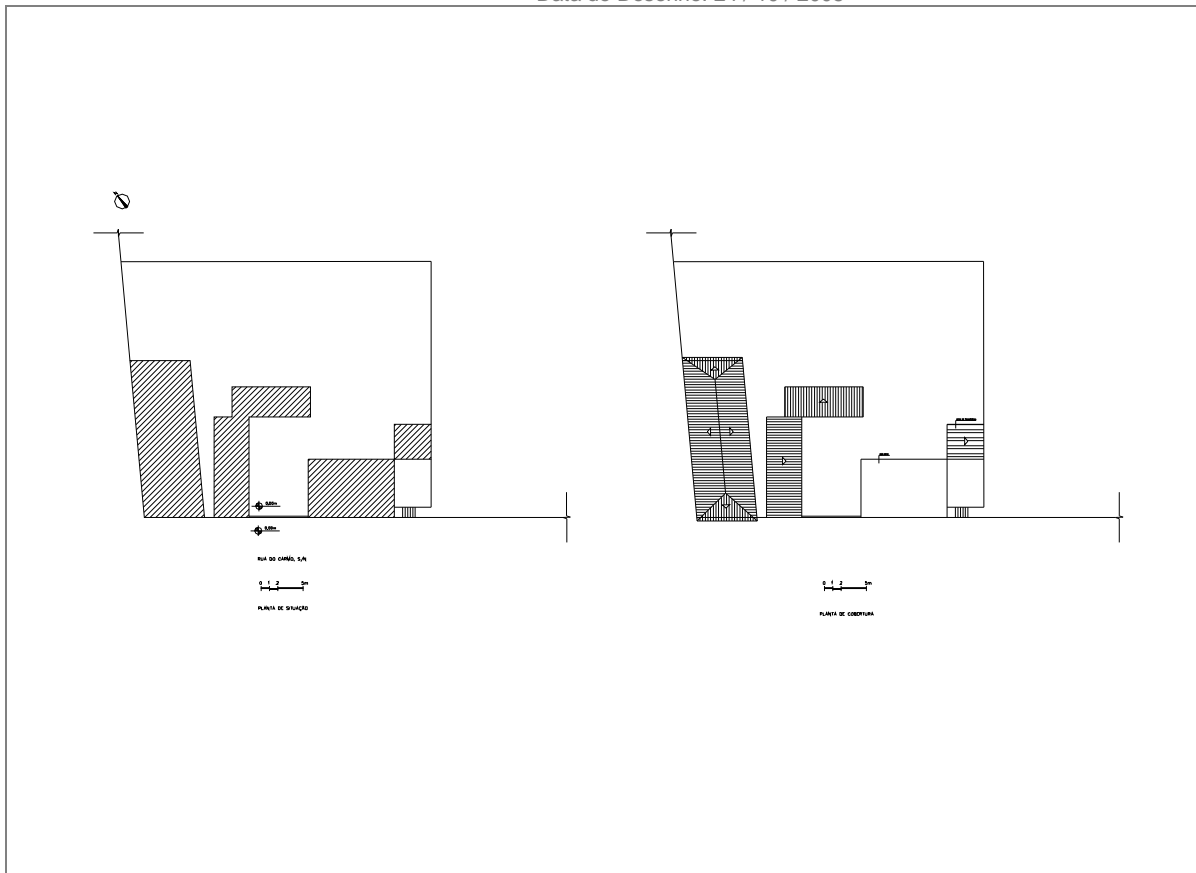
Descrição:

10 – EXISTÊNCIA DE BENS MÓVEIS:

Descrição:

11 – OUTRAS OBSERVAÇÕES:

12 - LEVANTAMENTO ARQUITETÔNICO: Data do Levantamento: 03 / 10 / 2005
Data do Desenho: 24 / 10 / 2005



preenchido por: Cláudio Emani Martins Oliveira e Liliane Vieira
data: 16 / 11 / 2005

Endereço: (rua / av) Rua Nossa Senhora do Carmo	S/Nº
Levantamento: <input checked="" type="checkbox"/> sumário [] completo	Motivo de Lev. Sumário : Residência fechada.

INVENTÁRIO DOS BENS IMÓVEIS DO CONJUNTO URBANO DO DISTRITO DE SÃO BARTOLOMEU:

1- DADOS CADASTRAIS DO IMÓVEL

Endereço: Rua Nossa Senhora do Carmo	S/Nº
Conhecido como:	
Caracterização: [] edifício isolado <input checked="" type="checkbox"/> conjunto arquitetônico	

2- LEVANTAMENTO FOTOGRÁFICO:

Data da fotografia: 06 / 10 / 2005
Referência: 26-ruadocarmo.sn.sb1c, 26-ruadocarmo.sn.sb4c



1. Fachada Frontal



2. Fundos

3- DADOS DE POSSE DO IMÓVEL:

Responsável pelo imóvel:	
O responsável: [] aluga o imóvel [] é proprietário [] usa emprestado [] herdeiro	
Proprietário (a):	
Possui documento de propriedade: [] sim [] não [] não sabe	
Quem respondeu:	

4- USO:

Uso atual: <input checked="" type="checkbox"/> residência permanente <input type="checkbox"/> institucional: _____ <input type="checkbox"/> religioso	<input type="checkbox"/> comercial : _____ <input type="checkbox"/> serviço : _____ <input type="checkbox"/> residencial de fim de semana	<input type="checkbox"/> vago <input type="checkbox"/> em obras
---	---	--

5- DADOS DE IMPLANTAÇÃO DO IMÓVEL E CARACTERÍSTICAS DO LOTE :

Lote: [] lote vago [] em obras <input checked="" type="checkbox"/> construído [] ruína	
Área do lote:	Nº de edificações no lote: 01
Inclinação do lote: [] alicve [] declive <input checked="" type="checkbox"/> plano	
Testada do lote: 8,00m	Profundidade do lote: 11,45m
Afastamentos: [frontal : com jardim [] <input checked="" type="checkbox"/> alinhamento da rua <input type="checkbox"/> fundos (mais de 3m) <input type="checkbox"/> fundo (menos de 3m) <input type="checkbox"/> lateral sem garagem: em um dos lados [] ambos os lados []	

preenchido por: Cláudio Ermani Martins Oliveira e Liliane Vieira
data: 16 / 11 / 2005

Endereço: (rua / av) Rua Nossa Senhora do Carmo	S/Nº
Levantamento: <input checked="" type="checkbox"/> sumário <input type="checkbox"/> completo	Motivo de Lev. Sumário : Residência fechada.

<input checked="" type="checkbox"/> lateral com garagem: em um dos lados <input checked="" type="checkbox"/> ambos os lados <input type="checkbox"/>	
Passeio frontal: tipo de pavimento: Não possui.	largura:
Configuração do terreno: <input type="checkbox"/> retangular (testada maior que profundidade)	<input type="checkbox"/> quadrado
<input type="checkbox"/> retangular (profundidade maior que testada)	<input checked="" type="checkbox"/> irregular
<input checked="" type="checkbox"/> esquina	

5. 1- CARACTERÍSTICA DA ÁREA DESCOBERTA:

Uso da área descoberta:		
<input type="checkbox"/> não tem área descoberta	<input type="checkbox"/> horta/pomar	<input type="checkbox"/> criação de animais
<input type="checkbox"/> depósito	<input type="checkbox"/> vegetação de grande porte	<input type="checkbox"/> mina d'água
<input type="checkbox"/> estacionamento	<input type="checkbox"/> jardim ornamental	<input checked="" type="checkbox"/> lavagem/secagem de roupa
<input type="checkbox"/> área sem uso	<input type="checkbox"/> jardim de ervas medicinais	<input type="checkbox"/> lazer
<input type="checkbox"/> outros:		
Material de fechamento do lote: Muro de concreto	Vazado: <input type="checkbox"/> sim <input type="checkbox"/> não	
Materiais do piso da área descoberta:		

6- CARACTERÍSTICAS ARQUITETÔNICAS DAS EDIFICAÇÕES :

DADOS VOLUMÉTRICOS	
Nº de pavimentos acima do nível da rua: 02	Nº de subsolos: 0
Dimensões volumétricas:	
altura da fachada:	altura da cumeeira (h da edificação):
Relação de proporção no conjunto urbano: volume desarmônico	

6.1 – CARACTERÍSTICAS DE COBERTURA

Classificação tipológica do telhado	
nº de águas do corpo principal: 01	
<input type="checkbox"/> cumeeira paralela à rua	
<input checked="" type="checkbox"/> cumeeira perpendicular à rua	
<input type="checkbox"/> outros:	
abertura de vão na cobertura (descrever):	
existência de chaminé: <input checked="" type="checkbox"/> sim <input type="checkbox"/> não	
Registro de acréscimo volumétrico: Vertical.	Descrever: Segundo andar.
Materiais empregados nas coberturas: Cerâmica	Tipo de telha: Plana
Estrutura: Madeira	

6.2 – CARACTERÍSTICAS DE FACHADA

Coroamento da fachada: beiral simples	
Material do coroamento: madeira (caibros)	
Acabamento da fachada principal: argamassa com pintura	
Molduras dos vãos da fachada principal: não há moldura.	
Material:	
Esquadrias da fachada principal:	
Material: Madeira e vidro	
Tipo: tipo veneziana .	
Cores predominantes da fachada principal	
Coroamento: Madeira	molduras dos vãos: não tem

preenchido por: Cláudio Ermani Martins Oliveira e Liliane Vieira
data: 16 / 11 / 2005

Endereço: (rua / av) Rua Nossa Senhora do Carmo	S/Nº
Levantamento: <input checked="" type="checkbox"/> sumário [] completo	Motivo de Lev. Sumário : Residência fechada.

esquadrias: Cinza	caixilharia: cinza
acabamento fachada: Rosa claro	
Outros elementos relevantes? Descrever:	

6.3 - SISTEMAS CONSTRUTIVOS:

pau-a-pique:	alvenaria de tijolo: Toda a edificação.
adobe:	alvenaria de pedra:
taipa de pilão:	concreto:
madeira:	outros:

6.4 - MATERIAIS DE ACABAMENTO:

Material pisos - localizar:
Material forros - localizar:

7- OBSERVAÇÕES TIPOLÓGICAS E DE CONDIÇÕES ATUAIS DA EDIFICAÇÃO:

Tipologia da construção (época de construção): Edificação posterior à segunda metade do século XX.
Estado de preservação do imóvel: Não se aplica.
Estado de conservação do imóvel: Fachada suja, umidade na base e trincas.

8- INFORMAÇÕES FORNECIDAS POR MORADOR / USUÁRIO:

Tem informações sobre a existência de outras edificações, anteriores a esta(s), neste lote?
Sabe algo sobre o uso anterior / original desta edificação?
O lote já foi desmembrado? Em quantos lotes?
O lote já foi lembrado? Quantos lotes foram lembrados?
Sabe a época de construção desta edificação?
Conhece alguma história sobre esta edificação? (sobre construção, fatos relevantes, moradores antigos)
A edificação já sofreu alguma alteração ? E reformas ? Quando ? Descrever (reformas, acréscimos)
Existe a intenção de modificar a construção ou lote ? Descrever (reformas, acréscimos, demembramentos)

preenchido por: Cláudio Ermani Martins Oliveira e Liliane Vieira
data: 16 / 11 / 2005

Endereço: (rua / av) Rua Nossa Senhora do Carmo	S/Nº
Levantamento: <input checked="" type="checkbox"/> sumário [] completo	Motivo de Lev. Sumário : Residência fechada.

Possui alguma documentação significativa sobre a edificação e/ou cidade?

Produz algum doce ou artesanato? Qual?

Qual atividades a família exerce ?

9 – EXISTÊNCIA DE BENS INTEGRADOS:

Localização:

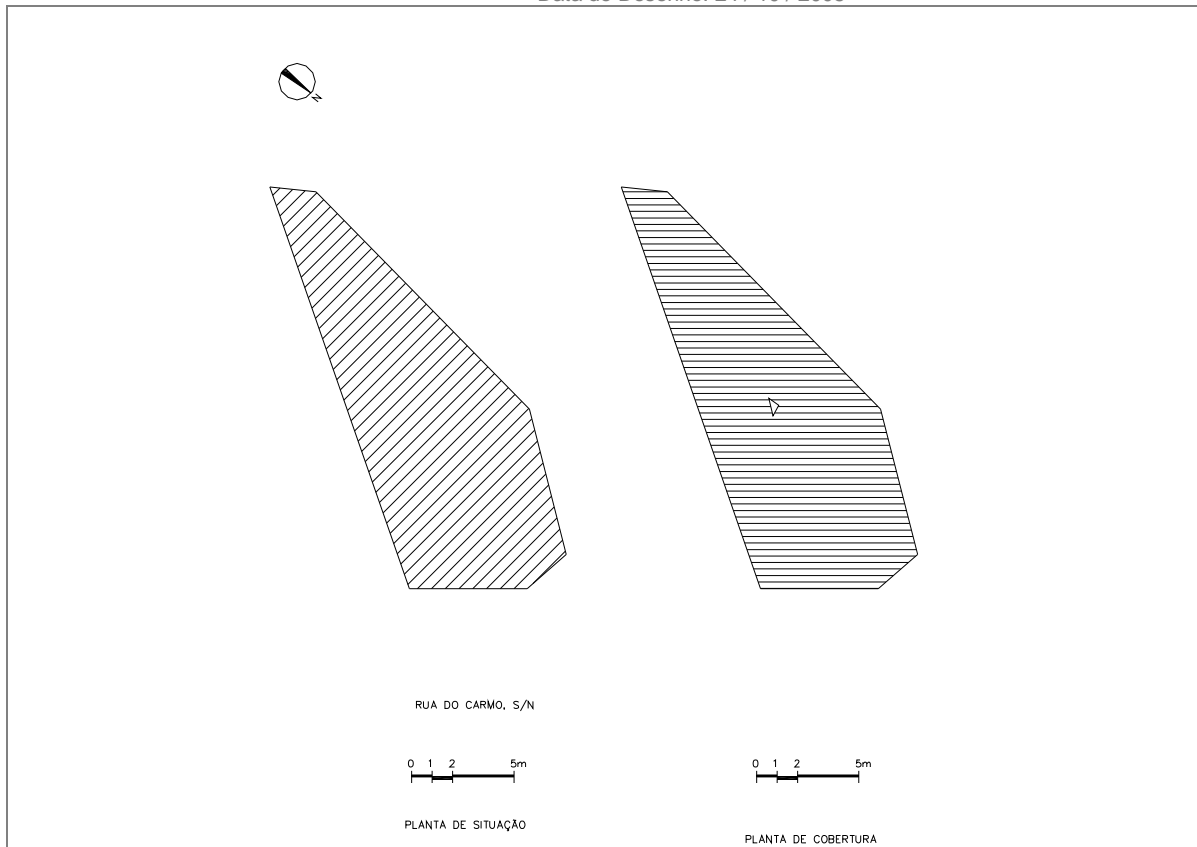
Descrição:

10 – EXISTÊNCIA DE BENS MÓVEIS:

Descrição:

11 – OUTRAS OBSERVAÇÕES:

12 - LEVANTAMENTO ARQUITETÔNICO: Data do Levantamento: 03 / 10 / 2005 Data do Desenho: 24 / 10 / 2005



preenchido por: Cláudio Emani Martins Oliveira e Liliane Vieira
data: 16 / 11 / 2005

Endereço: (rua / av) Rua Nossa Senhora do Carmo	Nº 10
Levantamento: <input checked="" type="checkbox"/> sumário [] completo	Motivo de Lev. Sumário : Não informado.

INVENTÁRIO DOS BENS IMÓVEIS DO CONJUNTO URBANO DO DISTRITO DE SÃO BARTOLOMEU:

1- DADOS CADASTRAIS DO IMÓVEL

Endereço: Rua Nossa Senhora do Carmo	Nº10
Conhecido como:	
Caracterização: [] edifício isolado <input checked="" type="checkbox"/> conjunto arquitetônico	

2- LEVANTAMENTO FOTOGRÁFICO:

Data da fotografia: 06 / 10 / 2005
Referência: 27-ruadocarmo.10.sbc, 27-fundos.ruadocarmo.10.sbc



1. Fachada Frontal



2. Fundos

3- DADOS DE POSSE DO IMÓVEL:

Responsável pelo imóvel:	
0 responsável: [] aluga o imóvel [] é proprietário [] usa emprestado [] herdeiro	
Proprietário (a):	
Possui documento de propriedade: [] sim [] não [] não sabe	
Quem respondeu:	

4- USO:

Uso atual: [] residência permanente [] comercial : _____ [] vago
[] institucional: _____ [] serviço : _____ [] em obras
[] religioso <input checked="" type="checkbox"/> residencial de fim de semana

5- DADOS DE IMPLANTAÇÃO DO IMÓVEL E CARACTERÍSTICAS DO LOTE :

Lote: [] lote vago [] em obras <input checked="" type="checkbox"/> construído [] ruína	
Área do lote:	Nº de edificações no lote: 01
Inclinação do lote: <input checked="" type="checkbox"/> aclave [] declive [] plano	
Testada do lote: 8,35m	Profundidade do lote: 12,50m
Afastamentos: [] frontal : com jardim [] <input checked="" type="checkbox"/> alinhamento da rua	
[] fundos (mais de 3m)	[] fundo (menos de 3m)
<input checked="" type="checkbox"/> lateral sem garagem: em um dos lados [] ambos os lados []	

preenchido por: Cláudio Ermani Martins Oliveira e Liliane Vieira
data: 16 / 11 / 2005

Endereço: (rua / av) Rua Nossa Senhora do Carmo	Nº 10
Levantamento: <input checked="" type="checkbox"/> sumário [] completo	Motivo de Lev. Sumário : Não informado.

esquadrias: Verde	caixilharia: não tem
acabamento fachada: Branco com faixa verde de 45 cm	
Outros elementos relevantes? Descrever:	

6.3 - SISTEMAS CONSTRUTIVOS:

pau-a-pique:	alvenaria de tijolo: toda a edificação
adobe:	alvenaria de pedra:
taipa de pilão:	concreto:
madeira: esteios	outros:

6.4 - MATERIAIS DE ACABAMENTO:

Material pisos - localizar:
Material forros - localizar:

7- OBSERVAÇÕES TIPOLOGICAS E DE CONDIÇÕES ATUAIS DA EDIFICAÇÃO:

Tipologia da construção (época de construção): Edificação apresenta tipologia do final do século XVIII e início do século XIX; pé direito baixo, vãos com verga reta.
Estado de preservação do imóvel: A edificação passou por reformas recentes.
Estado de conservação do imóvel: Presença de cupins na estrutura do telhado; descolamento de reboco.

8- INFORMAÇÕES FORNECIDAS POR MORADOR / USUÁRIO:

Tem informações sobre a existência de outras edificações, anteriores a esta(s), neste lote?
Sabe algo sobre o uso anterior / original desta edificação?
O lote já foi desmembrado? Em quantos lotes?
O lote já foi lembrado? Quantos lotes foram lembrados?
Sabe a época de construção desta edificação?
Conhece alguma história sobre esta edificação? (sobre construção, fatos relevantes, moradores antigos)
A edificação já sofreu alguma alteração ? E reformas ? Quando ? Descrever (reformas, acréscimos)
Existe a intenção de modificar a construção ou lote ? Descrever (reformas, acréscimos, demembramentos)
Possui alguma documentação significativa sobre a edificação e/ou cidade?

preenchido por: Cláudio Ermani Martins Oliveira e Liliane Vieira
data: 16 / 11 / 2005

Endereço: (rua / av) Rua Nossa Senhora do Carmo	Nº 10
Levantamento: <input checked="" type="checkbox"/> sumário <input type="checkbox"/> completo	Motivo de Lev. Sumário : Não informado.

Produz algum doce ou artesanato? Qual?

Qual atividades a família exerce ?

9 – EXISTÊNCIA DE BENS INTEGRADOS:

Localização:

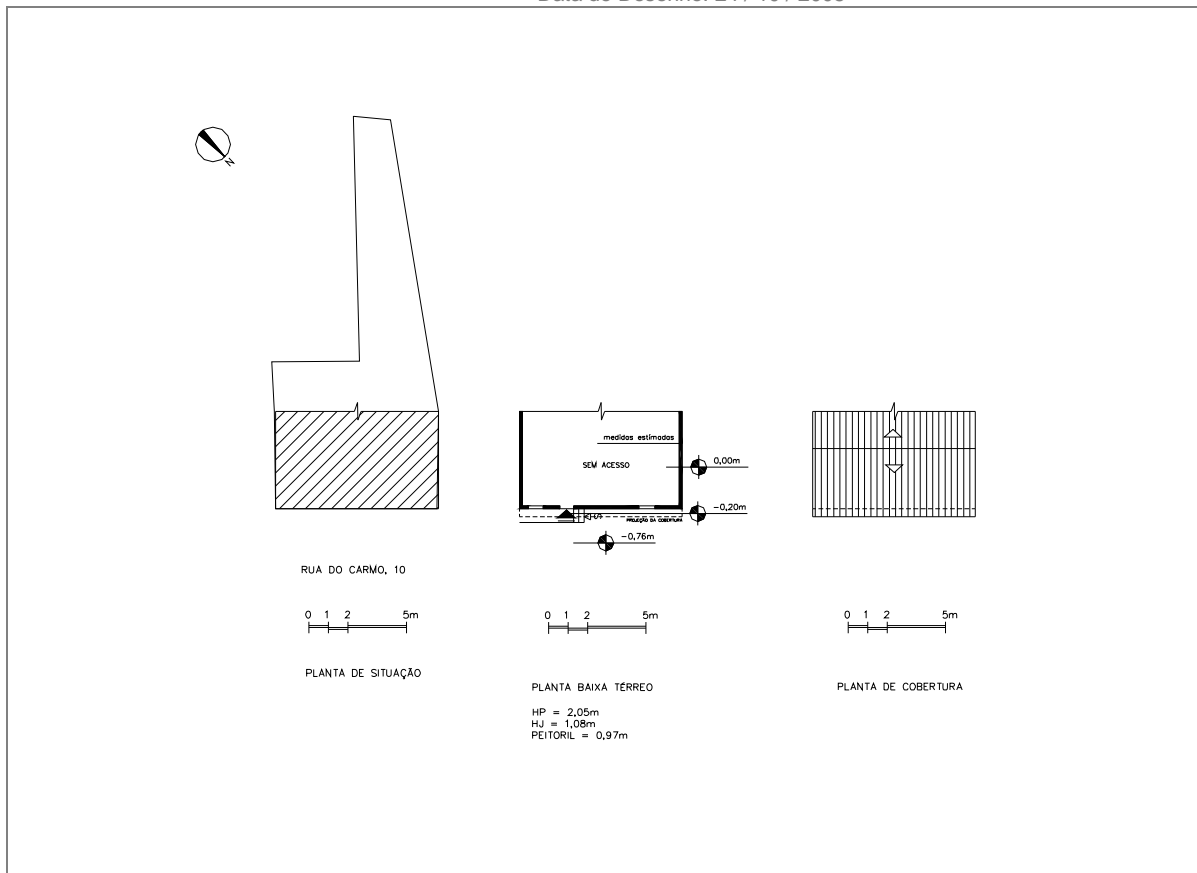
Descrição:

10 – EXISTÊNCIA DE BENS MÓVEIS:

Descrição:

11 – OUTRAS OBSERVAÇÕES:

12 - LEVANTAMENTO ARQUITETÔNICO: Data do Levantamento: 03 / 10 / 2005
Data do Desenho: 24 / 10 / 2005



preenchido por: Liliane de Castro Vieira

data: 03 / 11 / 2005

Endereço: (rua / av) Rua do Carmo	Nº S/N
Levantamento: <input type="checkbox"/> sumário <input checked="" type="checkbox"/> completo	Motivo de Lev. Sumário :

INVENTÁRIO DOS BENS IMÓVEIS DO CONJUNTO URBANO DO DISTRITO DE SÃO BARTOLOMEU:

1- DADOS CADASTRAIS DO IMÓVEL

Endereço: (rua / av) Rua do Carmo	Nº S/N
Conhecido como:	
Caracterização: <input type="checkbox"/> edifício isolado <input checked="" type="checkbox"/> conjunto arquitetônico	

2- LEVANTAMENTO FOTOGRÁFICO:

Data da fotografia: 06 / 10 / 2005

Referência: 28-ruadocarmo.97.sb1c



1. Fachada principal

3- DADOS DE POSSE DO IMÓVEL :

Responsável pelo imóvel: João
0 responsável: <input type="checkbox"/> aluga o imóvel <input checked="" type="checkbox"/> é proprietário <input type="checkbox"/> usa emprestado <input type="checkbox"/> herdeiro
Proprietário (a):
Possui documento de propriedade: <input type="checkbox"/> sim <input type="checkbox"/> não <input checked="" type="checkbox"/> não sabe
Quem respondeu: moradores da cidade

4- USO:

Uso atual: <input type="checkbox"/> residência permanente <input type="checkbox"/> comercial : _____ <input type="checkbox"/> vago
<input type="checkbox"/> institucional: _____ <input type="checkbox"/> serviço : _____ <input type="checkbox"/> em obras
<input type="checkbox"/> religioso <input checked="" type="checkbox"/> residencial de fim de semana

5- DADOS DE IMPLANTAÇÃO DO IMÓVEL E CARACTERÍSTICAS DO LOTE :

Lote: <input type="checkbox"/> lote vago <input type="checkbox"/> em obras <input checked="" type="checkbox"/> construído <input type="checkbox"/> ruína	
Nº de edificações no lote: 1	
Inclinação do lote: <input checked="" type="checkbox"/> aclave <input type="checkbox"/> declive <input type="checkbox"/> plano	
Testada do lote: 2,45m	Profundidade do lote: 20,31m
Afastamentos: <input type="checkbox"/> frontal : com jardim <input type="checkbox"/>	<input checked="" type="checkbox"/> alinhamento da rua
<input checked="" type="checkbox"/> fundos (mais de 3m)	<input type="checkbox"/> fundo (menos de 3m)

preenchido por: Liliane de Castro Vieira

data: 03 / 11 / 2005

Endereço: (rua / av) Rua do Carmo	Nº S/N
Levantamento: <input type="checkbox"/> sumário <input checked="" type="checkbox"/> completo	Motivo de Lev. Sumário :

<input type="checkbox"/> lateral sem garagem: em um dos lados <input type="checkbox"/> ambos os lados <input type="checkbox"/>
<input type="checkbox"/> lateral com garagem: em um dos lados <input type="checkbox"/> ambos os lados <input type="checkbox"/>
Passoio frontal: tipo de pavimento: lajeado largura: 3,30m

Configuração do terreno: <input type="checkbox"/> retangular (testada maior que profundidade) <input type="checkbox"/> quadrado
<input checked="" type="checkbox"/> retangular (profundidade maior que testada) <input type="checkbox"/> irregular
<input type="checkbox"/> esquina

5. 1- CARACTERÍSTICA DA ÁREA DESCOBERTA:

Uso da área descoberta:		
<input type="checkbox"/> não tem área descoberta	<input checked="" type="checkbox"/> horta/pomar	<input type="checkbox"/> criação de animais
<input type="checkbox"/> depósito	<input type="checkbox"/> vegetação de grande porte	<input type="checkbox"/> mina d'água
<input type="checkbox"/> estacionamento	<input checked="" type="checkbox"/> jardim ornamental	<input type="checkbox"/> lavagem/secagem de roupa
<input type="checkbox"/> área sem uso	<input type="checkbox"/> jardim de ervas medicinais	<input checked="" type="checkbox"/> lazer
<input type="checkbox"/> outros:		
Tipo e material do fechamento do lote: pedra		
Materiais do piso da área descoberta: natural (terra, grama), cimentado		

6- CARACTERÍSTICAS ARQUITETÔNICAS DAS EDIFICAÇÕES :

DADOS VOLUMÉTRICOS	
Nº de pavimentos acima do nível da rua: 1	Nº de subsolos: 0
Dimensões volumétricas:	
altura da fachada: 3,09m	altura da cumeeira: 1,50m

6.1 – CARACTERÍSTICAS DE COBERTURA

Classificação tipológica do telhado
nº de águas do corpo principal: 2
<input checked="" type="checkbox"/> cumeeira paralela à rua
<input type="checkbox"/> cumeeira perpendicular à rua
<input type="checkbox"/> outros:
abertura de vão na cobertura (descrever): não
existência de chaminé: <input type="checkbox"/> sim <input checked="" type="checkbox"/> não
Registro de acréscimo volumétrico: sim Descrever: Nos fundos da edificação: banheiro, quarto (parte coberta com laje plana).
Materiais empregados nas coberturas:
Tipo de telha: cerâmica (capa e canal curva) Estrutura: madeira

6.2 – CARACTERÍSTICAS DE FACHADA

Coroamento da fachada: cachorros, guarda-pó
Material do coroamento: madeira
Acabamento da fachada principal: argamassa com pintura
Molduras dos vãos da fachada principal:
Material: madeira
Esquadrias da fachada principal:
Material: madeira
Tipo: de abrir, folha cega

preenchido por: Liliane de Castro Vieira

data: 03 / 11 / 2005

Endereço: (rua / av) Rua do Carmo	Nº S/N
Levantamento: [] sumário [X] completo	Motivo de Lev. Sumário :

Cores predominantes da fachada principal	
coroamento: natural	molduras dos vãos: azul escuro
esquadrias: azul escuro	caixilharia:
acabamento fachada: branco	
Outros elementos relevantes? Descrever:	

6.3 - SISTEMAS CONSTRUTIVOS:

pau-a-pique: restante da edificação	alvenaria de tijolo: acréscimos
adobe:	alvenaria de pedra:
taipa de pilão:	concreto:
madeira:	outros:

6.4 - MATERIAIS DE ACABAMENTO:

Material pisos - localizar: Cimento queimado em toda a edificação, exceto no banheiro (cerâmica).
Material forros - localizar: Laje plana no acréscimo e esteira no resto da edificação.

7- OBSERVAÇÕES TIPOLOGICAS E DE CONDIÇÕES ATUAIS DA EDIFICAÇÃO:

Tipologia da construção (época de construção): Edificação apresenta tipologia simples, do final do século XVIII. Lote apresenta configuração tradicional, retangular, com profundidade maior que testada, terminando em rua secundária. Esta edificação e a vizinha, sem número, apresentam continuidade de cobertura, indicando possível desmembramento e/ou construção na mesma época, geminadas ou enquanto conjunto.
Estado de preservação do imóvel: Edificação preserva sistema construtivo original (pau-a-pique), fachada e materiais de acabamento. Apresenta grande acréscimo aos fundos e esquema interno descaracterizado, indicando possível desmembramento da edificação vizinha.
Estado de conservação do imóvel: Edificação apresenta problema com umidade; esteira comprometida.

8- INFORMAÇÕES FORNECIDAS POR MORADOR / USUÁRIO:

Tem informações sobre a existência de outras edificações, anteriores a esta(s), neste lote? Sem informação.
Sabe algo sobre o uso anterior / original desta edificação? Sem informação.
O lote já foi desmembrado? Em quantos lotes? Sem informação.
O lote já foi lembrado? Quantos lotes foram lembrados? Sem informação.
Sabe a época de construção desta edificação? Sem informação.
Conhece alguma história sobre esta edificação? (sobre construção, fatos relevantes, moradores antigos) Sem informação.

preenchido por: Liliane de Castro Vieira

data: 03 / 11 / 2005

Endereço: (rua / av) Rua do Carmo		Nº S/N
Levantamento: [] sumário	[X] completo	Motivo de Lev. Sumário :

A edificação já sofreu alguma alteração ? E reformas ? Quando ? Descrever (reformas, acréscimos)
Sem informação.

Existe a intenção de modificar a construção ou lote ? Descrever (reformas, acréscimos, demembramentos)
Sem informação.

Possui alguma documentação significativa sobre a edificação e/ou cidade?
Sem informação.

Produz algum doce ou artesanato? Qual?
Sem informação.

Qual atividades a família exerce ?
Sem informação.

9 – EXISTÊNCIA DE BENS INTEGRADOS:

Localização:

Descrição:

Nenhum elemento relevante.

10 – EXISTÊNCIA DE BENS MÓVEIS:

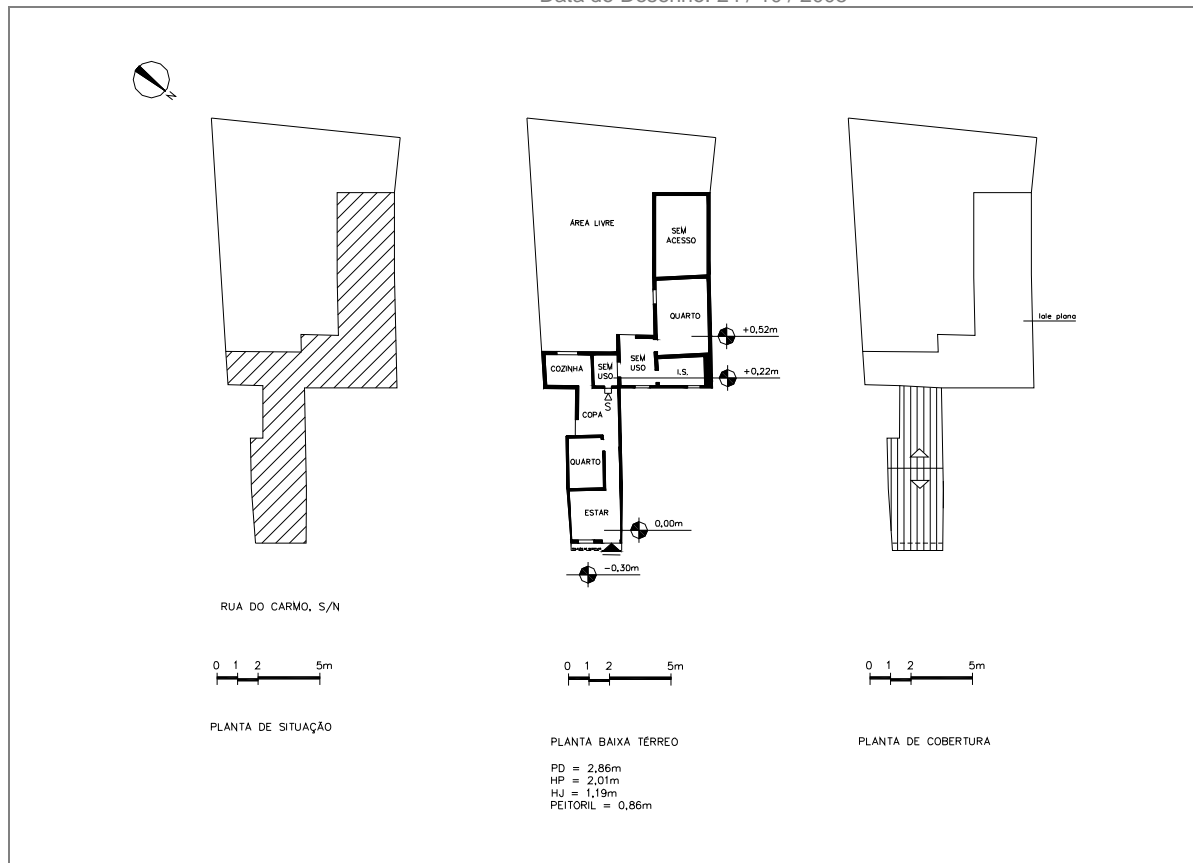
Descrição:

Nenhum elemento relevante.

11 – OUTRAS OBSERVAÇÕES:

12 - LEVANTAMENTO ARQUITETÔNICO: Data do Levantamento: 03 / 10 / 2005

Data do Desenho: 24 / 10 / 2005



preenchido por: Liliane M. L. Sayegh
data: 28 / 09 / 2005

Endereço: (rua / av) Rua Nossa Senhora do Carmo, esquina com Rua dos Trapichos	Nº - s/n
Levantamento: [] sumário [X] completo	Motivo de Lev. Sumário :

INVENTÁRIO DOS BENS IMÓVEIS DO CONJUNTO URBANO DO DISTRITO DE SÃO BARTOLOMEU:

1- DADOS CADASTRAIS DO IMÓVEL

Endereço: Rua Nossa Senhora do Carmo, esquina com Rua dos Trapichos	Nº - s/n
Conhecido como: Casa com oratório	
Caracterização: [] edifício isolado [X] conjunto arquitetônico	

2- LEVANTAMENTO FOTOGRÁFICO:

Data da fotografia: 06 / 10 / 2005

Referência: 29-ruadocarmo.sn.sb1, 29-ruadocarmo.sn.sb3, 29-ruadocarmo.sn.sb6, 29-ruadocarmo.sn.sb4.



1 – Fachada frontal



3 – Fachada frontal, esquina com Rua dos Trapichos.



6 – Fachada fundos



4 – Detalhe do oratório.

3- DADOS DE POSSE DO IMÓVEL :

Responsável pelo imóvel: Meire
0 responsável: [] aluga o imóvel [X] é proprietário [] usa emprestado [] herdeiro
Proprietário (a): Meire
Possui documento de propriedade: [] sim [] não [X] não sabe

preenchido por: Liliane M. L. Sayegh
data: 28 / 09 / 2005

Endereço: (rua / av) Rua Nossa Senhora do Carmo, esquina com Rua dos Trapichos	Nº - s/n
Levantamento: <input type="checkbox"/> sumário <input checked="" type="checkbox"/> completo	Motivo de Lev. Sumário :

Quem respondeu: Simone – (Vizinha)

4- USO:

Uso atual: <input type="checkbox"/> residência permanente <input type="checkbox"/> comercial : _____ <input type="checkbox"/> vago
<input type="checkbox"/> institucional: _____ <input type="checkbox"/> serviço : _____ <input type="checkbox"/> em obras
<input type="checkbox"/> religioso <input checked="" type="checkbox"/> residencial de fim de semana

5- DADOS DE IMPLANTAÇÃO DO IMÓVEL E CARACTERÍSTICAS DO LOTE :

Lote: <input type="checkbox"/> lote vago <input type="checkbox"/> em obras <input checked="" type="checkbox"/> construído <input type="checkbox"/> ruína
Nº de edificações no lote: 1
Afastamentos: <input type="checkbox"/> frontal : com jardim <input type="checkbox"/> <input checked="" type="checkbox"/> alinhamento da rua
<input type="checkbox"/> fundos (mais de 3m) <input type="checkbox"/> fundo (menos de 3m)
<input type="checkbox"/> lateral sem garagem: em um dos lados <input type="checkbox"/> ambos os lados <input type="checkbox"/>
<input type="checkbox"/> lateral com garagem: em um dos lados <input type="checkbox"/> ambos os lados <input type="checkbox"/>
Passeio frontal: tipo de pavimento: pedra em degraus largura: 1,20m
Configuração do terreno: <input type="checkbox"/> retangular (testada maior que profundidade) <input type="checkbox"/> quadrado
<input type="checkbox"/> retangular (profundidade maior que testada) <input checked="" type="checkbox"/> irregular
<input type="checkbox"/> esquina

5.1- CARACTERÍSTICA DA ÁREA DESCOBERTA:

Uso da área descoberta:		
<input type="checkbox"/> não tem área descoberta	<input type="checkbox"/> horta/pomar	<input type="checkbox"/> criação de animais
<input type="checkbox"/> depósito	<input type="checkbox"/> vegetação de grande porte	<input type="checkbox"/> mina d'água
<input type="checkbox"/> estacionamento	<input type="checkbox"/> jardim ornamental	<input type="checkbox"/> lavagem/secagem de roupa
<input checked="" type="checkbox"/> área sem uso	<input type="checkbox"/> jardim de ervas medicinais	<input type="checkbox"/> lazer
<input type="checkbox"/> outros:		
Tipo e material do fechamento do lote: pedra		
Materiais do piso da área descoberta: natural		

6- CARACTERÍSTICAS ARQUITETÔNICAS DAS EDIFICAÇÕES :

DADOS VOLUMÉTRICOS	
Nº de pavimentos acima do nível da rua: 1	Nº de subsolos: 0
Dimensões volumétricas:	
altura da fachada: 3,12m	altura da cumeeira: aproximadamente 4,50m

6.1 – CARACTERÍSTICAS DE COBERTURA

Classificação tipológica do telhado
nº de águas do corpo principal:
<input checked="" type="checkbox"/> cumeeira paralela à rua
<input type="checkbox"/> cumeeira perpendicular à rua
<input type="checkbox"/> outros:
abertura de vão na cobertura (descrever):
existência de chaminé: <input type="checkbox"/> sim <input checked="" type="checkbox"/> não
Registro de acréscimo volumétrico: não tem Descrever:
Materiais empregados nas coberturas: cerâmica Tipo de telha: encaixe capa-canal
Estrutura: Madeira

preenchido por: Liliane M. L. Sayegh
data: 28 / 09 / 2005

Endereço: (rua / av) Rua Nossa Senhora do Carmo, esquina com Rua dos Trapichos	Nº - s/n
Levantamento: [] sumário [X] completo	Motivo de Lev. Sumário :

6.2 - CARACTERÍSTICAS DE FACHADA

Coroamento da fachada: Cachorros
Material do coroamento: Madeira
Acabamento da fachada principal: Pintura azul na base (30cm)
Molduras dos vãos da fachada principal: Material: Madeira
Esquadrias da fachada principal: Material: Madeira Tipo: 2 folhas de rotação horizontal
Cores predominantes da fachada principal coroamento: verde molduras dos vãos: azul esquadrias: azul caixilharia: - acabamento fachada: branco em argamassa
Outros elementos relevantes? Descrever:

6.3 - SISTEMAS CONSTRUTIVOS:

pau-a-pique: paredes internas	alvenaria de tijolo: paredes externas
adobe:	alvenaria de pedra:
taipa de pilão:	concreto:
madeira:	outros:

6.4 - MATERIAIS DE ACABAMENTO:

Material pisos - localizar: cerâmica (salas) e cimento (quartos)
Material forros - localizar: esteira de taquara pintada de branco

7- OBSERVAÇÕES TIPOLOGICAS E DE CONDIÇÕES ATUAIS DA EDIFICAÇÃO:

Tipologia da construção (época de construção): Edificação apresenta tipologia simples, do século XVIII, com cômodos organizados em sucessão longitudinal. Lote - de esquina - apresenta configuração tradicional, retangular, com profundidade maior que testada, terminando em rua secundária. Esta edificação e a vizinha apresentam continuidade de cobertura e fachada (esquadrias, ritmo das aberturas) indicando possível desmembramento ou construção na mesma época, geminadas ou enquanto conjunto.
Estado de preservação do imóvel: Razoável. A fachada está preservada, mas a edificação já passou por substituição de sistema construtivo e materiais de acabamento e por modificações no esquema interno.
Estado de conservação do imóvel: Ruim. Forro caindo, estrutura em péssimo estado, paredes trincadas.

preenchido por: Liliane M. L. Sayegh
data: 28 / 09 / 2005

Endereço: (rua / av) Rua Nossa Senhora do Carmo, esquina com Rua dos Trapichos	Nº - s/n
Levantamento: [] sumário [X] completo	Motivo de Lev. Sumário :

8- INFORMAÇÕES FORNECIDAS POR MORADOR / USUÁRIO:

Tem informações sobre a existência de outras edificações, anteriores a esta(s), neste lote? Não soube informar.
Sabe algo sobre o uso anterior / original desta edificação? Não soube informar.
O lote já foi desmembrado? Em quantos lotes? Não soube informar.
O lote já foi lembrado? Quantos lotes foram lembrados? Não soube informar.
Sabe a época de construção desta edificação? Não soube informar.
Conhece alguma história sobre esta edificação? (sobre construção, fatos relevantes, moradores antigos) Não soube informar.
A edificação já sofreu alguma alteração ? Descrever (reformas, acréscimos) Não soube informar.
Existe a intenção de modificar a construção ou lote ? Descrever (reformas, acréscimos, demembramentos) -
Possui alguma documentação significativa sobre a edificação e/ou cidade? -
Produz algum doce ou artesanato? Qual? Não produz
Qual atividades a família exerce ? -

9 – EXISTÊNCIA DE BENS INTEGRADOS:

Localização: “quina da casa” – na esquina da rua, abaixo do telhado. Descrição: Oratório de madeira com portas de madeira com folhas de rotação vertical. Não possui imagem no local; esta se encontra guardada na Igreja das Mercês.
--

10 – EXISTÊNCIA DE BENS MÓVEIS:

Descrição: Não possui.

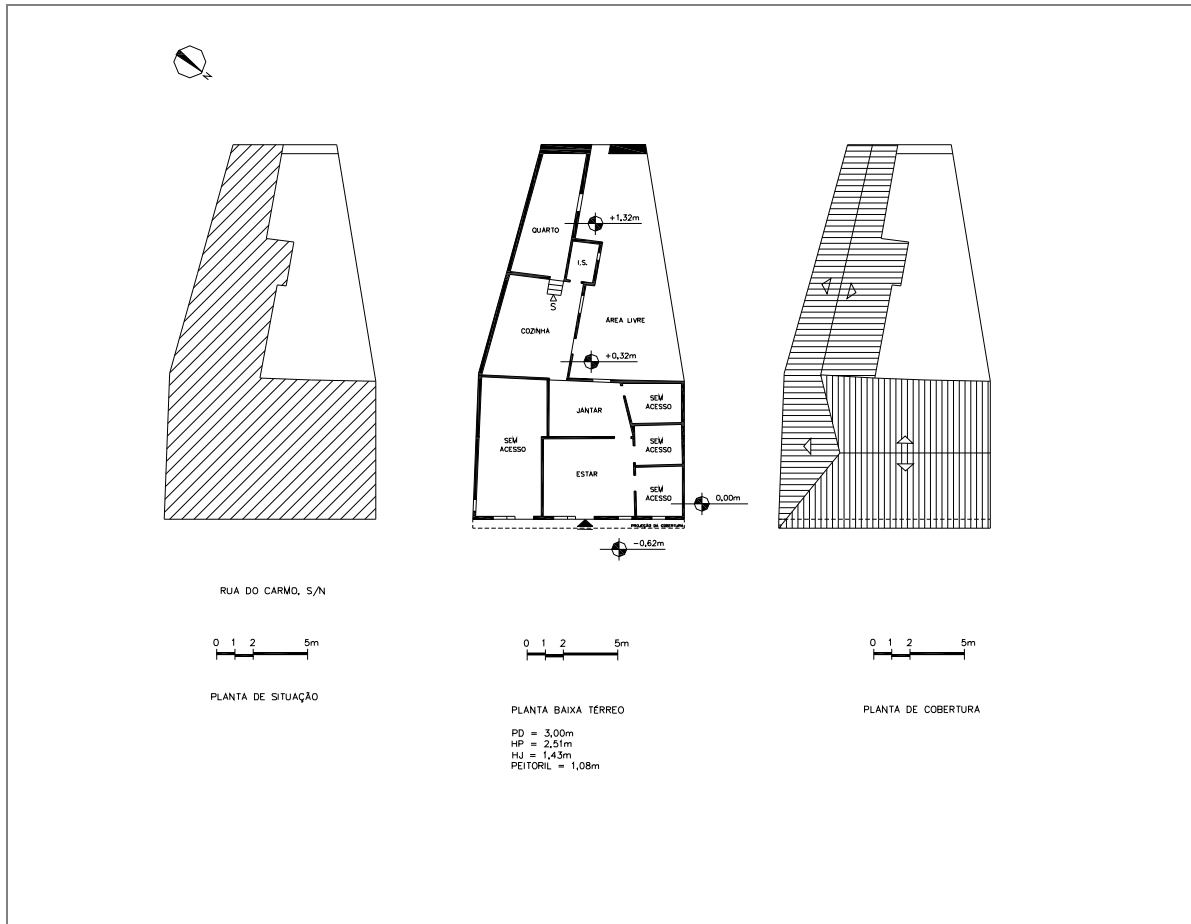
11 – OUTRAS OBSERVAÇÕES:

--

preenchido por: Liliane M. L. Sayegh
data: 28 / 09 / 2005

Endereço: (rua / av) Rua Nossa Senhora do Carmo, esquina com Rua dos Trapichos	Nº - s/n
Levantamento: [] sumário [X] completo	Motivo de Lev. Sumário :

12 - LEVANTAMENTO ARQUITETÔNICO: Data do Levantamento: 29 / 09 / 2005
Data do Desenho: 11 / 10 / 2005



preenchido por: Liliane de Castro Vieira; Cláudio Ernani
data: 07 / 11 / 2005

Endereço: (rua / av) Rua Nossa Senhora do Carmo	Nº 35
Levantamento: <input type="checkbox"/> sumário <input checked="" type="checkbox"/> completo	Motivo de Lev. Sumário :

INVENTÁRIO DOS BENS IMÓVEIS DO CONJUNTO URBANO DO DISTRITO DE SÃO BARTOLOMEU:

1- DADOS CADASTRAIS DO IMÓVEL

Endereço: Rua Nossa Senhora do Carmo, esquina com Rua dos Trapichos	Nº 35
Conhecido como:	
Caracterização: <input type="checkbox"/> edifício isolado <input checked="" type="checkbox"/> conjunto arquitetônico	

2- LEVANTAMENTO FOTOGRÁFICO:

Data da fotografia: 06 / 10 / 2005
Referência: 30-ruadocarmo.35.sbc, 30-ruadocarmo.35.sb2c.



Fachada frontal e lateral direita



Fachada posterior e quintal

3- DADOS DE POSSE DO IMÓVEL :

Responsável pelo imóvel:	
O responsável: <input type="checkbox"/> aluga o imóvel <input type="checkbox"/> é proprietário <input type="checkbox"/> usa emprestado <input type="checkbox"/> herdeiro	
Proprietário (a):	
Possui documento de propriedade: <input type="checkbox"/> sim <input type="checkbox"/> não <input type="checkbox"/> não sabe	
Quem respondeu:	

4- USO:

Uso atual: <input type="checkbox"/> residência permanente <input type="checkbox"/> comercial : _____ <input checked="" type="checkbox"/> vago
<input type="checkbox"/> institucional: _____ <input type="checkbox"/> serviço : _____ <input type="checkbox"/> em obras
<input type="checkbox"/> religioso <input type="checkbox"/> residencial de fim de semana

5- DADOS DE IMPLANTAÇÃO DO IMÓVEL E CARACTERÍSTICAS DO LOTE :

Lote: <input type="checkbox"/> lote vago <input type="checkbox"/> em obras <input checked="" type="checkbox"/> construído <input type="checkbox"/> ruína	
Nº de edificações no lote: 1	
Afastamentos: <input type="checkbox"/> frontal : com jardim <input type="checkbox"/> <input checked="" type="checkbox"/> fundos (mais de 3m) <input type="checkbox"/> alinhamento da rua <input type="checkbox"/> fundo (menos de 3m)	
<input type="checkbox"/> lateral sem garagem: em um dos lados <input type="checkbox"/> ambos os lados <input type="checkbox"/>	
<input type="checkbox"/> lateral com garagem: em um dos lados <input type="checkbox"/> ambos os lados <input type="checkbox"/>	
Passeio frontal: tipo de pavimento: lajeado de pedra largura: 2,30m	
Configuração do terreno: <input type="checkbox"/> retangular (testada maior que profundidade) <input type="checkbox"/> quadrado	

preenchido por: Liliane de Castro Vieira; Cláudio Ernani
data: 07 / 11 / 2005

Endereço: (rua / av) Rua Nossa Senhora do Carmo	Nº 35
Levantamento: <input type="checkbox"/> sumário <input checked="" type="checkbox"/> completo	Motivo de Lev. Sumário :

<input checked="" type="checkbox"/> retangular (profundidade maior que testada)	<input type="checkbox"/> irregular
<input type="checkbox"/> esquina	

5. 1- CARACTERÍSTICA DA ÁREA DESCOBERTA:

Uso da área descoberta:		
<input type="checkbox"/> não tem área descoberta	<input type="checkbox"/> horta/pomar	<input type="checkbox"/> criação de animais
<input type="checkbox"/> depósito	<input type="checkbox"/> vegetação de grande porte	<input type="checkbox"/> mina d'água
<input type="checkbox"/> estacionamento	<input type="checkbox"/> jardim ornamental	<input type="checkbox"/> lavagem/secagem de roupa
<input type="checkbox"/> área sem uso	<input type="checkbox"/> jardim de ervas medicinais	<input type="checkbox"/> lazer
<input checked="" type="checkbox"/> outros: Vegetação rasteira		
Tipo e material do fechamento do lote: Pedra e divisa com edificação vizinha		
Materiais do piso da área descoberta: Natural		

6- CARACTERÍSTICAS ARQUITETÔNICAS DAS EDIFICAÇÕES :

DADOS VOLUMÉTRICOS	
Nº de pavimentos acima do nível da rua: 1	Nº de subsolos: 0
Dimensões volumétricas:	
altura da fachada: 2,95m	altura da cumeeira: 1,50m

6.1 – CARACTERÍSTICAS DE COBERTURA

Classificação tipológica do telhado	
nº de águas do corpo principal: 4	
<input checked="" type="checkbox"/> cumeeira paralela à rua	
<input type="checkbox"/> cumeeira perpendicular à rua	
<input type="checkbox"/> outros:	
abertura de vão na cobertura (descrever): Não	
existência de chaminé: <input type="checkbox"/> sim <input checked="" type="checkbox"/> não	
Registro de acréscimo volumétrico: Não tem	Descrever:
Materiais empregados nas coberturas: Cerâmica	Tipo de telha: Capa-canal
Estrutura: Madeira	

6.2 – CARACTERÍSTICAS DE FACHADA

Coroamento da fachada: Cachorros e guarda-pó	
Material do coroamento: Madeira	
Acabamento da fachada principal: Argamassa pintada	
Molduras dos vãos da fachada principal:	
Material: Madeira	
Esquadrias da fachada principal:	
Material: Madeira	
Tipo: De abrir (janela cega)	
Cores predominantes da fachada principal	
coroamento: natural	molduras dos vãos: vermelho escuro
esquadrias: vermelho escuro	caixilharia: -
acabamento fachada: branco	
Outros elementos relevantes? Descrever: Não	

preenchido por: Liliane de Castro Vieira; Cláudio Ernani
data: 07 / 11 / 2005

Endereço: (rua / av) Rua Nossa Senhora do Carmo	Nº 35
Levantamento: [] sumário [X] completo	Motivo de Lev. Sumário :

6.3 - SISTEMAS CONSTRUTIVOS:

pau-a-pique: Quase total	alvenaria de tijolo: I.S. ao fundo
adobe:	alvenaria de pedra: parede lateral esquerda, fechamento do quintal (beco e outra lateral)
taipa de pilão:	concreto:
madeira:	outros:

6.4 - MATERIAIS DE ACABAMENTO:

Material pisos - localizar: Terra batida em um cômodo e cimento em todo o resto.
Material forros - localizar: Telha vã em um cômodo e esteira em todo o resto.

7- OBSERVAÇÕES TIPOLOGICAS E DE CONDIÇÕES ATUAIS DA EDIFICAÇÃO:

Tipologia da construção (época de construção): Edificação apresenta tipologia simples, do século XVIII, com cômodos organizados de dois em dois em sucessão longitudinal. Lote apresenta configuração tradicional, retangular, com profundidade maior que testada, terminando em rua secundária. Esta edificação e a vizinha, de número 34, apresentam continuidade de cobertura, indicando construção na mesma época, geminadas ou enquanto conjunto.
Estado de preservação do imóvel: Edificação bem preservada, mantém tipologia original, materiais de acabamento e sistema construtivo original, com presença de alvenaria apenas no banheiro, de construção posterior.
Estado de conservação do imóvel: Péssimo. Rachaduras nas quinas das paredes e vãos; esteira ressecada; forro deteriorado.

8- INFORMAÇÕES FORNECIDAS POR MORADOR / USUÁRIO:

Tem informações sobre a existência de outras edificações, anteriores a esta(s), neste lote? Não soube informar.
Sabe algo sobre o uso anterior / original desta edificação? Residência
O lote já foi desmembrado? Em quantos lotes? Não soube informar.
O lote já foi lembrado? Quantos lotes foram lembrados? Não soube informar.
Sabe a época de construção desta edificação? Não soube informar.
Conhece alguma história sobre esta edificação? (sobre construção, fatos relevantes, moradores antigos) Não soube informar.
A edificação já sofreu alguma alteração ? Descrever (reformas, acréscimos) Não soube informar.
Existe a intenção de modificar a construção ou lote ? Descrever (reformas, acréscimos, demembramentos) Não soube informar.

preenchido por: Liliane de Castro Vieira; Cláudio Ernani
data: 07 / 11 / 2005

Endereço: (rua / av) Rua Nossa Senhora do Carmo	Nº 35
Levantamento: [] sumário [X] completo	Motivo de Lev. Sumário :

Possui alguma documentação significativa sobre a edificação e/ou cidade?

Não soube informar.

Produz algum doce ou artesanato? Qual?

Não

Qual atividades a família exerce ?

Não soube informar.

9 – EXISTÊNCIA DE BENS INTEGRADOS:

Localização: -

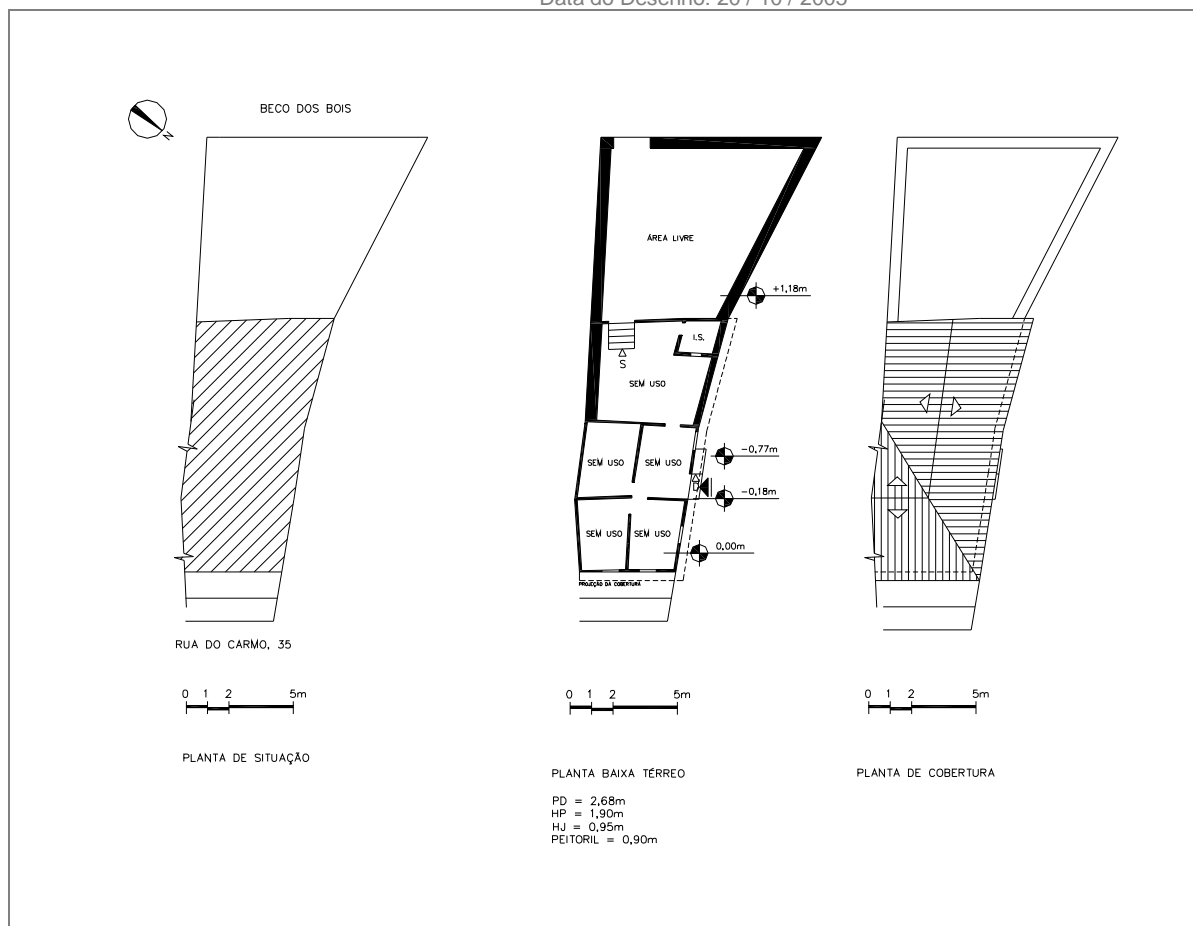
Descrição: -

10 – EXISTÊNCIA DE BENS MÓVEIS:

Descrição: -

11 – OUTRAS OBSERVAÇÕES:

12 - LEVANTAMENTO ARQUITETÔNICO: Data do Levantamento: 20 / 09 / 2005
Data do Desenho: 20 / 10 / 2005



preenchido por: Liliane de Castro Vieira, Cláudio Ernani
data: 30 / 10 / 2005

Endereço: (rua / av) Rua Nossa Senhora do Carmo	Nº 34
Levantamento: <input type="checkbox"/> sumário <input checked="" type="checkbox"/> completo	Motivo de Lev. Sumário :

INVENTÁRIO DOS BENS IMÓVEIS DO CONJUNTO URBANO DO DISTRITO DE SÃO BARTOLOMEU:

1- DADOS CADASTRAIS DO IMÓVEL

Endereço: Rua Nossa Senhora do Carmo	Nº 34
Conhecido como: Casa da "Nata"	
Caracterização: <input type="checkbox"/> edifício isolado <input checked="" type="checkbox"/> conjunto arquitetônico	

2- LEVANTAMENTO FOTOGRÁFICO:

Data da fotografia: 06 / 10 / 2005
Referência: 31-ruadocarmo.34.sbc, 31-ruadocarmo.34.sb1c



Fachada Frontal



Fachada Frontal e divisória

3- DADOS DE POSSE DO IMÓVEL :

Responsável pelo imóvel: Fortunata Assunção	
0 responsável: <input type="checkbox"/> aluga o imóvel <input checked="" type="checkbox"/> é proprietário <input type="checkbox"/> usa emprestado <input type="checkbox"/> herdeiro	
Proprietário (a): Fortunata Assunção	
Possui documento de propriedade: <input type="checkbox"/> sim <input type="checkbox"/> não <input checked="" type="checkbox"/> não sabe	
Quem respondeu: Fortunata Assunção	

4- USO:

Uso atual: <input checked="" type="checkbox"/> residência permanente	<input type="checkbox"/> comercial : _____	<input type="checkbox"/> vago
<input type="checkbox"/> institucional: _____	<input type="checkbox"/> serviço : _____	<input type="checkbox"/> em obras
<input type="checkbox"/> religioso	<input type="checkbox"/> residencial de fim de semana	

5- DADOS DE IMPLANTAÇÃO DO IMÓVEL E CARACTERÍSTICAS DO LOTE :

Lote: <input type="checkbox"/> lote vago <input type="checkbox"/> em obras <input checked="" type="checkbox"/> construído <input type="checkbox"/> ruína	
Nº de edificações no lote: 1	
Afastamentos: <input type="checkbox"/> frontal : com jardim <input type="checkbox"/>	<input checked="" type="checkbox"/> alinhamento da rua
<input checked="" type="checkbox"/> fundos (mais de 3m)	<input type="checkbox"/> fundo (menos de 3m)
<input type="checkbox"/> lateral sem garagem: em um dos lados	<input type="checkbox"/> ambos os lados <input type="checkbox"/>
<input type="checkbox"/> lateral com garagem: em um dos lados	<input type="checkbox"/> ambos os lados <input type="checkbox"/>
Passeio frontal: tipo de pavimento: lajeado de pedra	largura: 2,30m
Configuração do terreno: <input type="checkbox"/> retangular (testada maior que profundidade)	<input type="checkbox"/> quadrado
<input checked="" type="checkbox"/> retangular (profundidade maior que testada)	<input type="checkbox"/> irregular

preenchido por: Liliane de Castro Vieira, Cláudio Ernani
data: 30 / 10 / 2005

Endereço: (rua / av) Rua Nossa Senhora do Carmo	Nº 34
Levantamento: <input type="checkbox"/> sumário <input checked="" type="checkbox"/> completo	Motivo de Lev. Sumário :

<input type="checkbox"/> esquina

5. 1- CARACTERÍSTICA DA ÁREA DESCOBERTA:

Uso da área descoberta:		
<input type="checkbox"/> não tem área descoberta	<input checked="" type="checkbox"/> horta/pomar	<input type="checkbox"/> criação de animais
<input type="checkbox"/> depósito	<input type="checkbox"/> vegetação de grande porte	<input type="checkbox"/> mina d'água
<input type="checkbox"/> estacionamento	<input checked="" type="checkbox"/> jardim ornamental	<input type="checkbox"/> lavagem/secagem de roupa
<input type="checkbox"/> área sem uso	<input type="checkbox"/> jardim de ervas medicinais	<input type="checkbox"/> lazer
<input type="checkbox"/> outros:		
Tipo e material do fechamento do lote: Pedra e tijolos		
Materiais do piso da área descoberta: Natural		

6- CARACTERÍSTICAS ARQUITETÔNICAS DAS EDIFICAÇÕES :

DADOS VOLUMÉTRICOS	
Nº de pavimentos acima do nível da rua: 1	Nº de subsolos: 0
Dimensões volumétricas:	
altura da fachada: 2,94m	altura da cumeeira: 2,50m

6.1 – CARACTERÍSTICAS DE COBERTURA

Classificação tipológica do telhado
nº de águas do corpo principal:
<input checked="" type="checkbox"/> cumeeira paralela à rua
<input type="checkbox"/> cumeeira perpendicular à rua
<input type="checkbox"/> outros:
abertura de vão na cobertura (descrever): Não
existência de chaminé: <input checked="" type="checkbox"/> sim <input type="checkbox"/> não
Registro de acréscimo volumétrico: Acréscimo horizontal Descrever: Banheiro ao lado da cozinha
Materiais empregados nas coberturas: Cerâmica
Estrutura: Em madeira
Tipo de telha: Encaixe capa-canal

6.2 – CARACTERÍSTICAS DE FACHADA

Coroamento da fachada: Cachorros e guarda-pó	
Material do coroamento: Madeira	
Acabamento da fachada principal: Argamassa pintada de branco	
Molduras dos vãos da fachada principal:	
Material: Madeira	
Esquadrias da fachada principal:	
Material: Madeira	
Tipo: Folha única de rotação vertical	
Cores predominantes da fachada principal	
coroamento: verde	molduras dos vãos: verde
esquadrias: verde	caixilharia: -
acabamento fachada: branco	
Outros elementos relevantes? Descrever: "porteira" de madeira acoplada à porta principal	

preenchido por: Liliane de Castro Vieira, Cláudio Ernani
data: 30 / 10 / 2005

Endereço: (rua / av) Rua Nossa Senhora do Carmo	Nº 34
Levantamento: [] sumário [X] completo	Motivo de Lev. Sumário :

6.3 - SISTEMAS CONSTRUTIVOS:

pau-a-pique: Quartos	alvenaria de tijolo: Banheiro e parede da cozinha
adobe: Cozinha	alvenaria de pedra:
taipa de pilão:	concreto:
madeira:	outros:

6.4 - MATERIAIS DE ACABAMENTO:

Material pisos - localizar: Cimento queimado na casa toda.
Material forros - localizar: Esteira de taquara na copa, sala e quartos.

7- OBSERVAÇÕES TIPOLOGICAS E DE CONDIÇÕES ATUAIS DA EDIFICAÇÃO:

Tipologia da construção (época de construção): Edificação apresenta tipologia simples, do século XVIII, com cômodos organizados de dois em dois em sucessão longitudinal. Lote apresenta configuração tradicional, retangular, com profundidade maior que testada, terminando em rua secundária. Esta edificação e a vizinha, de número 35, apresentam continuidade de cobertura, indicando construção na mesma época, geminadas ou enquanto conjunto.
Estado de preservação do imóvel: Edificação bem preservada, mantém tipologia original, materiais de acabamento e sistema construtivo original, com presença de alvenaria apenas no acréscimo - banheiro.
Estado de conservação do imóvel: Razoável. Forro deteriorado; presença de rachaduras; acabamento da fachada deteriorado.

8- INFORMAÇÕES FORNECIDAS POR MORADOR / USUÁRIO:

Tem informações sobre a existência de outras edificações, anteriores a esta(s), neste lote? Não soube informar.
Sabe algo sobre o uso anterior / original desta edificação? Residência
O lote já foi desmembrado? Em quantos lotes? Não.
O lote já foi lembrado? Quantos lotes foram lembrados? Não.
Sabe a época de construção desta edificação? Século XIX
Conhece alguma história sobre esta edificação? (sobre construção, fatos relevantes, moradores antigos) A casa sempre foi da mesma família.
A edificação já sofreu alguma alteração ? Descrever (reformas, acréscimos) Não.
Existe a intenção de modificar a construção ou lote ? Descrever (reformas, acréscimos, demembramentos) Não.

preenchido por: Liliane de Castro Vieira, Cláudio Ernani
data: 30 / 10 / 2005

Endereço: (rua / av) Rua Nossa Senhora do Carmo	Nº 34
Levantamento: [] sumário [X] completo	Motivo de Lev. Sumário :

Possui alguma documentação significativa sobre a edificação e/ou cidade?

Não.

Produz algum doce ou artesanato? Qual?

Não.

Qual atividades a família exerce ?

Sem informação.

9 – EXISTÊNCIA DE BENS INTEGRADOS:

Localização:

Descrição:

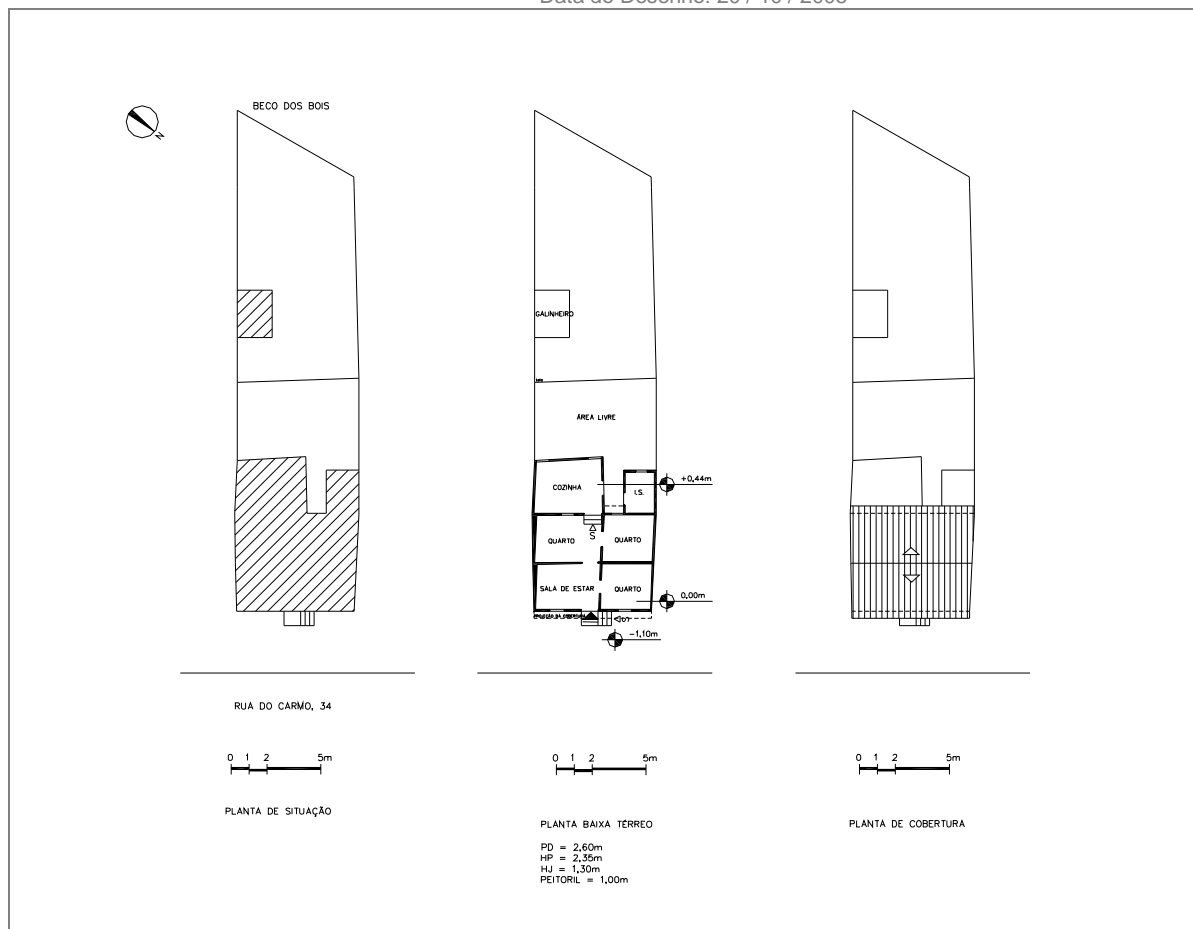
10 – EXISTÊNCIA DE BENS MÓVEIS:

Descrição: Não tem.

11 – OUTRAS OBSERVAÇÕES:

12 - LEVANTAMENTO ARQUITETÔNICO: Data do Levantamento: 03 / 10 / 2005

Data do Desenho: 20 / 10 / 2005



preenchido por: Liliane de Castro Vieira, Cláudio Ernani
data: 09 / 11 / 2005

Endereço: (rua / av) Rua Nossa Senhora do Carmo	Nº 84
Levantamento: [] sumário [X] completo	Motivo de Lev. Sumário :

INVENTÁRIO DOS BENS IMÓVEIS DO CONJUNTO URBANO DO DISTRITO DE SÃO BARTOLOMEU:

1- DADOS CADASTRAIS DO IMÓVEL

Endereço: Rua Nossa Senhora do Carmo	Nº 84
Conhecido como:	
Caracterização: [] edifício isolado [X] conjunto arquitetônico	

2- LEVANTAMENTO FOTOGRÁFICO:

Data da fotografia: 06 / 10 / 2005
Referência: 32.ruadocarmo.84.sb1c, 32.ruadocarmo.84.sb2c



Fachada Frontal



Fachada Lateral e Frontal

3- DADOS DE POSSE DO IMÓVEL :

Responsável pelo imóvel: Cátia Maria Sérgio Costa	
O responsável: [] aluga o imóvel [X] é proprietário [] usa emprestado [] herdeiro	
Proprietário (a): Cátia Maria Sérgio Costa	
Possui documento de propriedade: [X] sim [] não [] não sabe	
Quem respondeu: Cátia Maria Sérgio Costa	

4- USO:

Uso atual: [X] residência permanente [] comercial : _____ [] vago
[] institucional: _____ [] serviço : _____ [] em obras
[] religioso [] residencial de fim de semana

5- DADOS DE IMPLANTAÇÃO DO IMÓVEL E CARACTERÍSTICAS DO LOTE :

Lote: [] lote vago [] em obras [X] construído [] ruína	
Nº de edificações no lote: 1 + depósito	
Afastamentos: [] frontal : com jardim [] [X] alinhamento da rua	
[] fundos (mais de 3m)	[] fundo (menos de 3m)
[] lateral sem garagem: em um dos lados [] ambos os lados []	
[] lateral com garagem: em um dos lados [] ambos os lados []	
Passeio frontal: tipo de pavimento: lajeado de pedra largura: 2,76m	
Configuração do terreno: [] retangular (testada maior que profundidade) [] quadrado	
[X] retangular (profundidade maior que testada)	[] irregular

preenchido por: Liliane de Castro Vieira, Cláudio Ernani
data: 09 / 11 / 2005

Endereço: (rua / av) Rua Nossa Senhora do Carmo	Nº 84
Levantamento: [] sumário [X] completo	Motivo de Lev. Sumário :

6.3 - SISTEMAS CONSTRUTIVOS:

pau-a-pique: Uma parede	alvenaria de tijolo: Todo o resto
adobe:	alvenaria de pedra:
taipa de pilão:	concreto:
madeira:	outros:

6.4 - MATERIAIS DE ACABAMENTO:

Material pisos - localizar: Cimento queimado no banheiro e material cerâmico no restante.
Material forros - localizar: Cozinha sem forro, laje no banheiro e esteira de taquara no restante.

7- OBSERVAÇÕES TIPOLOGICAS E DE CONDIÇÕES ATUAIS DA EDIFICAÇÃO:

Tipologia da construção (época de construção): Edificação apresenta tipologia do final do século XVIII e início do XIX, com cômodos organizados em sucessão longitudinal e acesso lateral. Lote apresenta configuração tradicional, retangular, com profundidade maior que testada, terminando em rua secundária.
Estado de preservação do imóvel: Razoável. A edificação já passou por substituição de sistema construtivo e materiais de acabamento interno.
Estado de conservação do imóvel: Bom, mas apresentando rachaduras na fachada.

8- INFORMAÇÕES FORNECIDAS POR MORADOR / USUÁRIO:

Tem informações sobre a existência de outras edificações, anteriores a esta(s), neste lote? Não.
Sabe algo sobre o uso anterior / original desta edificação? Residência
O lote já foi desmembrado? Em quantos lotes? Não.
O lote já foi lembrado? Quantos lotes foram lembrados? Não.
Sabe a época de construção desta edificação? Século XVIII
Conhece alguma história sobre esta edificação? (sobre construção, fatos relevantes, moradores antigos) A casa sempre foi da mesma família.
A edificação já sofreu alguma alteração ? Descrever (reformas, acréscimos) Não.
Existe a intenção de modificar a construção ou lote ? Descrever (reformas, acréscimos, desmembramentos) Não soube informar.
Possui alguma documentação significativa sobre a edificação e/ou cidade?

preenchido por: Liliane de Castro Vieira, Cláudio Ernani
data: 09 / 11 / 2005

Endereço: (rua / av) Rua Nossa Senhora do Carmo	Nº 84
Levantamento: [] sumário [X] completo	Motivo de Lev. Sumário :

Não.

Produz algum doce ou artesanato? Qual?

Não.

Qual atividades a família exerce ?

Sem informação.

9 – EXISTÊNCIA DE BENS INTEGRADOS:

Localização: -

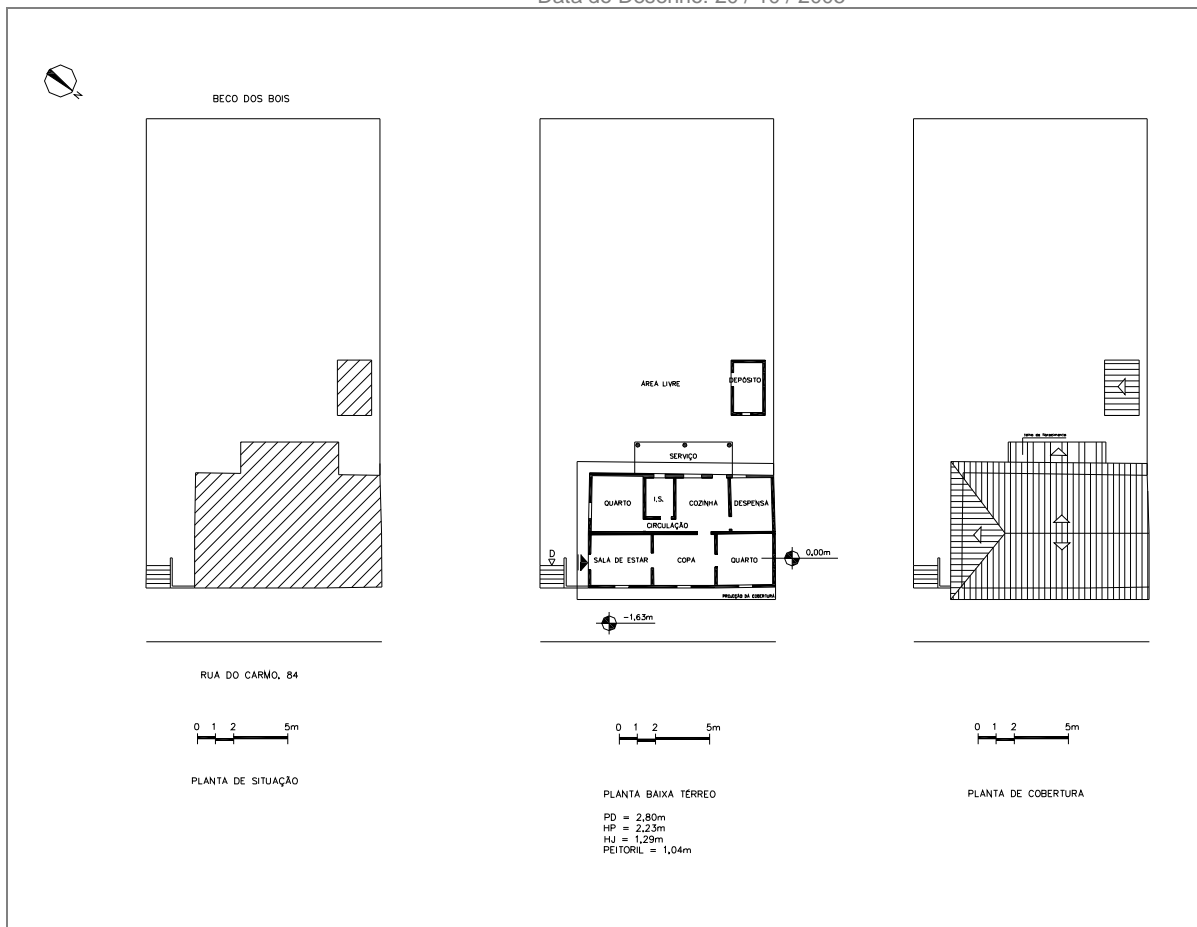
Descrição: -

10 – EXISTÊNCIA DE BENS MÓVEIS:

Descrição: -

11 – OUTRAS OBSERVAÇÕES:

12 - LEVANTAMENTO ARQUITETÔNICO: Data do Levantamento: 29 / 09 / 2005 Data do Desenho: 20 / 10 / 2005



preenchido por: Liliane de Castro Vieira, Cláudio Ernani
data: 09 / 11 / 2005

Endereço: (rua / av) Rua Nossa Senhora do Carmo; Posto médico	Nºs/ n
Levantamento: <input type="checkbox"/> sumário <input checked="" type="checkbox"/> completo	Motivo de Lev. Sumário :

INVENTÁRIO DOS BENS IMÓVEIS DO CONJUNTO URBANO DO DISTRITO DE SÃO BARTOLOMEU:

1- DADOS CADASTRAIS DO IMÓVEL

Endereço: Rua Nossa Senhora do Carmo	Nº s/n
Conhecido como:	
Caracterização: <input type="checkbox"/> edifício isolado <input checked="" type="checkbox"/> conjunto arquitetônico	

2- LEVANTAMENTO FOTOGRÁFICO:

Data da fotografia: 06 / 10 / 2005
Referência: 33-ruadocarmo.sn.sb2c, 33-ruadocarmo.sn.sbc



Fachada frontal



Fachada esquerda e parcial dos fundos

3- DADOS DE POSSE DO IMÓVEL :

Responsável pelo imóvel:	
0 responsável: <input type="checkbox"/> aluga o imóvel <input type="checkbox"/> é proprietário <input type="checkbox"/> usa emprestado <input type="checkbox"/> herdeiro	
Proprietário (a): Prefeitura Municipal de Ouro Preto	
Possui documento de propriedade: <input type="checkbox"/> sim <input type="checkbox"/> não <input type="checkbox"/> não sabe	
Quem respondeu: Cleide Elizabeth Soares	

4- USO:

Uso atual: <input type="checkbox"/> residência permanente <input type="checkbox"/> comercial : _____ <input type="checkbox"/> vago
<input type="checkbox"/> institucional: _____ <input checked="" type="checkbox"/> serviço :Posto médico <input type="checkbox"/> em obras
<input type="checkbox"/> religioso <input type="checkbox"/> residencial de fim de semana

5- DADOS DE IMPLANTAÇÃO DO IMÓVEL E CARACTERÍSTICAS DO LOTE :

Lote: <input type="checkbox"/> lote vago <input type="checkbox"/> em obras <input checked="" type="checkbox"/> construído <input type="checkbox"/> ruína	
Nº de edificações no lote:	
Afastamentos: <input type="checkbox"/> frontal : com jardim <input type="checkbox"/> <input checked="" type="checkbox"/> alinhamento da rua	
<input type="checkbox"/> fundos (mais de 3m) <input type="checkbox"/> fundo (menos de 3m)	
<input checked="" type="checkbox"/> lateral sem garagem: em um dos lados <input type="checkbox"/> ambos os lados <input checked="" type="checkbox"/>	
<input type="checkbox"/> lateral com garagem: em um dos lados <input type="checkbox"/> ambos os lados <input type="checkbox"/>	
Passagem frontal: tipo de pavimento: lajeado / pé de moleque	largura: 2,96m
Configuração do terreno: <input checked="" type="checkbox"/> retangular (testada maior que profundidade) <input type="checkbox"/> quadrado	
<input type="checkbox"/> retangular (profundidade maior que testada) <input type="checkbox"/> irregular	
<input type="checkbox"/> esquina	

preenchido por: Liliane de Castro Vieira, Cláudio Ernani
data: 09 / 11 / 2005

Endereço: (rua / av) Rua Nossa Senhora do Carmo; Posto médico	Nºs/ n
Levantamento: [] sumário [X] completo	Motivo de Lev. Sumário :

6.3 - SISTEMAS CONSTRUTIVOS:

pau-a-pique:	alvenaria de tijolo: Toda a edificação.
adobe:	alvenaria de pedra:
taipa de pilão:	concreto: Estrutura
madeira:	outros:

6.4 - MATERIAIS DE ACABAMENTO:

Material pisos - localizar: Material cerâmico e tacos.
Material forros - localizar: Laje

7- OBSERVAÇÕES TIPOLOGICAS E DE CONDIÇÕES ATUAIS DA EDIFICAÇÃO:

Tipologia da construção (época de construção): Edificação de 1976 com linguagem arquitetônica que busca elementos no modelo colonial, predominante na cidade.
Estado de preservação do imóvel: Edificação nova.
Estado de conservação do imóvel: Infiltração laje/cobertura e fachada com descamação da pintura em estágio avançado.

8- INFORMAÇÕES FORNECIDAS POR MORADOR / USUÁRIO:

Tem informações sobre a existência de outras edificações, anteriores a esta(s), neste lote? Não.
Sabe algo sobre o uso anterior / original desta edificação? Não
O lote já foi desmembrado? Em quantos lotes? Não soube informar, mas o lote apresenta características que levam a essa possibilidade.
O lote já foi lembrado? Quantos lotes foram lembrados? Não.
Sabe a época de construção desta edificação? Século XX
Conhece alguma história sobre esta edificação? (sobre construção, fatos relevantes, moradores antigos) Não.
A edificação já sofreu alguma alteração ? Descrever (reformas, acréscimos) Não soube informar
Existe a intenção de modificar a construção ou lote ? Descrever (reformas, acréscimos, demembramentos) Não soube informar
Possui alguma documentação significativa sobre a edificação e/ou cidade? Não
Produz algum doce ou artesanato? Qual? Não se aplica.

preenchido por: Liliane de Castro Vieira, Cláudio Ernani
data: 09 / 11 / 2005

Endereço: (rua / av) Rua Nossa Senhora do Carmo; Posto médico	Nºs/ n
Levantamento: [] sumário [X] completo	Motivo de Lev. Sumário :

Qual atividades a família exerce ?
Não se aplica.

9 – EXISTÊNCIA DE BENS INTEGRADOS:

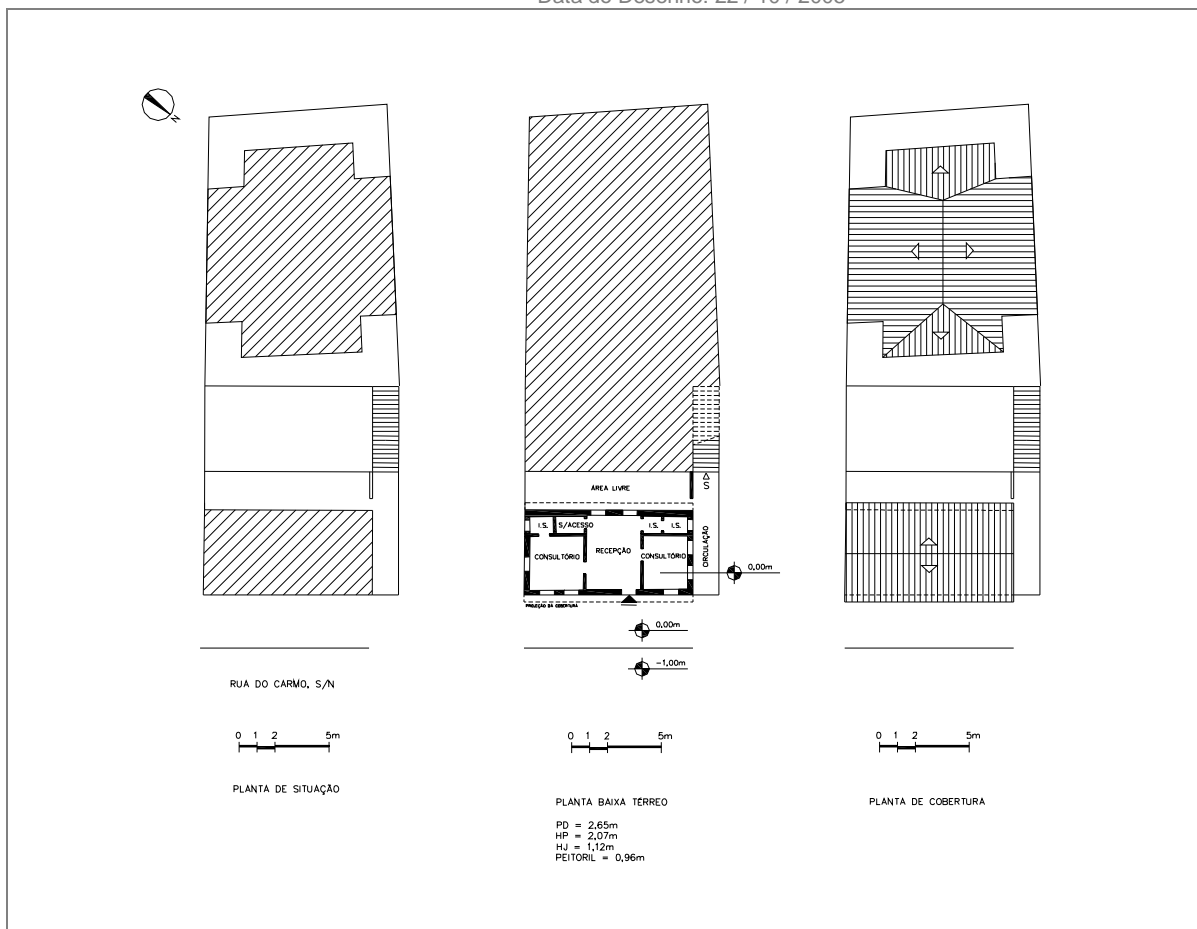
Localização: -
Descrição:

10 – EXISTÊNCIA DE BENS MÓVEIS:

Descrição:

11 – OUTRAS OBSERVAÇÕES:

12 - LEVANTAMENTO ARQUITETÔNICO: Data do Levantamento: 29 / 09 / 2005
Data do Desenho: 22 / 10 / 2005



preenchido por: Liliane de Castro Vieira, Cláudio Ernani
data: 03 / 11 / 2005

Endereço: (rua / av) Rua Nossa Senhora do Carmo;	Nº 35
Levantamento: <input checked="" type="checkbox"/> sumário <input type="checkbox"/> completo	Motivo de Lev. Sumário : Casa fechada

INVENTÁRIO DOS BENS IMÓVEIS DO CONJUNTO URBANO DO DISTRITO DE SÃO BARTOLOMEU:

1- DADOS CADASTRAIS DO IMÓVEL

Endereço: Rua Nossa Senhora do Carmo	Nº 35
Conhecido como:	
Caracterização: <input type="checkbox"/> edifício isolado <input checked="" type="checkbox"/> conjunto arquitetônico	

2- LEVANTAMENTO FOTOGRÁFICO:

Data da fotografia: 06 / 10 / 2005
Referência: 34-ruadocarmo.35.sbc



3- DADOS DE POSSE DO IMÓVEL :

Responsável pelo imóvel:	
0 responsável: <input type="checkbox"/> aluga o imóvel <input checked="" type="checkbox"/> é proprietário <input type="checkbox"/> usa emprestado <input type="checkbox"/> herdeiro	
Proprietário (a):	
Possui documento de propriedade: <input type="checkbox"/> sim <input type="checkbox"/> não <input checked="" type="checkbox"/> não sabe	
Quem respondeu:	

4- USO:

Uso atual: <input type="checkbox"/> residência permanente <input type="checkbox"/> comercial : _____ <input type="checkbox"/> vago
<input type="checkbox"/> institucional: _____ <input type="checkbox"/> serviço : _____ <input type="checkbox"/> em obras
<input type="checkbox"/> religioso <input checked="" type="checkbox"/> residencial de fim de semana

5- DADOS DE IMPLANTAÇÃO DO IMÓVEL E CARACTERÍSTICAS DO LOTE :

Lote: <input type="checkbox"/> lote vago <input type="checkbox"/> em obras <input checked="" type="checkbox"/> construído <input type="checkbox"/> ruína	
Nº de edificações no lote:	
Afastamentos: <input type="checkbox"/> frontal : com jardim <input type="checkbox"/> <input checked="" type="checkbox"/> fundos (mais de 3m) <input type="checkbox"/> alinhamento da rua <input type="checkbox"/> fundo (menos de 3m)	
<input checked="" type="checkbox"/> lateral sem garagem: em um dos lados <input checked="" type="checkbox"/> ambos os lados <input type="checkbox"/>	
<input type="checkbox"/> lateral com garagem: em um dos lados <input type="checkbox"/> ambos os lados <input type="checkbox"/>	
Passeio frontal: tipo de pavimento: pedras e terra	largura: 4,06m

preenchido por: Liliane de Castro Vieira, Cláudio Ernani
data: 03 / 11 / 2005

Endereço: (rua / av) Rua Nossa Senhora do Carmo;	Nº 35
Levantamento: <input checked="" type="checkbox"/> sumário <input type="checkbox"/> completo	Motivo de Lev. Sumário : Casa fechada

Configuração do terreno: <input type="checkbox"/> retangular (testada maior que profundidade) <input type="checkbox"/> quadrado
<input checked="" type="checkbox"/> retangular (profundidade maior que testada) <input type="checkbox"/> irregular
<input type="checkbox"/> esquina

5. 1- CARACTERÍSTICA DA ÁREA DESCOBERTA:

Uso da área descoberta:		
<input type="checkbox"/> não tem área descoberta	<input type="checkbox"/> horta/pomar	<input type="checkbox"/> criação de animais
<input type="checkbox"/> depósito	<input type="checkbox"/> vegetação de grande porte	<input type="checkbox"/> mina d'água
<input type="checkbox"/> estacionamento	<input type="checkbox"/> jardim ornamental	<input type="checkbox"/> lavagem/secagem de roupa
<input checked="" type="checkbox"/> área sem uso	<input type="checkbox"/> jardim de ervas medicinais	<input type="checkbox"/> lazer
<input type="checkbox"/> outros:		
Tipo e material do fechamento do lote: Cerca de bambú		
Materiais do piso da área descoberta: Natural		

6- CARACTERÍSTICAS ARQUITETÔNICAS DAS EDIFICAÇÕES :

DADOS VOLUMÉTRICOS	
Nº de pavimentos acima do nível da rua: 1	Nº de subsolos: 0
Dimensões volumétricas:	
altura da fachada: 294cm	altura da cumeeira:

6.1 – CARACTERÍSTICAS DE COBERTURA

Classificação tipológica do telhado	
nº de águas do corpo principal: 2	
<input checked="" type="checkbox"/> cumeeira paralela à rua	
<input type="checkbox"/> cumeeira perpendicular à rua	
<input type="checkbox"/> outros:	
abertura de vão na cobertura (descrever): Não	
existência de chaminé: <input type="checkbox"/> sim <input checked="" type="checkbox"/> não	
Registro de acréscimo volumétrico:	Descrever:
Materiais empregados nas coberturas: Telha cerâmica	Tipo de telha: Encaixe-capacanal
Estrutura: Em madeira	

6.2 – CARACTERÍSTICAS DE FACHADA

Coroamento da fachada: Cachorros e guarda-pó	
Material do coroamento:	
Acabamento da fachada principal: Pintura sobre reboco	
Molduras dos vãos da fachada principal:	
Material: Madeira	
Esquadrias da fachada principal:	
Material: Madeira	
Tipo: Folha única de rotação vertical	
Cores predominantes da fachada principal	
coroamento: azul	molduras dos vãos: azul
esquadrias: azul	caixilharia: -
acabamento fachada: branco	
Outros elementos relevantes? Descrever:	

preenchido por: Liliane de Castro Vieira, Cláudio Ernani
data: 03 / 11 / 2005

Endereço: (rua / av) Rua Nossa Senhora do Carmo;	Nº 35
Levantamento: <input checked="" type="checkbox"/> sumário <input type="checkbox"/> completo	Motivo de Lev. Sumário : Casa fechada

6.3 - SISTEMAS CONSTRUTIVOS:

pau-a-pique: Parede da fachada principal	alvenaria de tijolo:
adobe:	alvenaria de pedra:
taipa de pilão:	concreto:
madeira:	outros: Paredes internas – Bloco sical

6.4 - MATERIAIS DE ACABAMENTO:

Material pisos - localizar:
Material forros - localizar:

7- OBSERVAÇÕES TIPOLOGICAS E DE CONDIÇÕES ATUAIS DA EDIFICAÇÃO:

Tipologia da construção (época de construção): Edificação apresenta tipologia do século XIX.
Estado de preservação do imóvel: Edificação sem acesso; no entanto, percebe-se que as paredes externas foram substituídas por tijolos.
Estado de conservação do imóvel: Ruim. Paredes rachadas, madeiramento do telhado flambado.

8- INFORMAÇÕES FORNECIDAS POR MORADOR / USUÁRIO:

Tem informações sobre a existência de outras edificações, anteriores a esta(s), neste lote?
Sabe algo sobre o uso anterior / original desta edificação?
O lote já foi desmembrado? Em quantos lotes?
O lote já foi lembrado? Quantos lotes foram lembrados?
Sabe a época de construção desta edificação? Século XIX
Conhece alguma história sobre esta edificação? (sobre construção, fatos relevantes, moradores antigos)
A edificação já sofreu alguma alteração ? Descrever (reformas, acréscimos)
Existe a intenção de modificar a construção ou lote ? Descrever (reformas, acréscimos, desmembramentos)
Possui alguma documentação significativa sobre a edificação e/ou cidade?

preenchido por: Liliane de Castro Vieira, Cláudio Ernani
data: 03 / 11 / 2005

Endereço: (rua / av) Rua Nossa Senhora do Carmo;	Nº 35
Levantamento: <input checked="" type="checkbox"/> sumário <input type="checkbox"/> completo	Motivo de Lev. Sumário : Casa fechada

Produz algum doce ou artesanato? Qual?

Qual atividades a família exerce ?

9 – EXISTÊNCIA DE BENS INTEGRADOS:

Localização: -

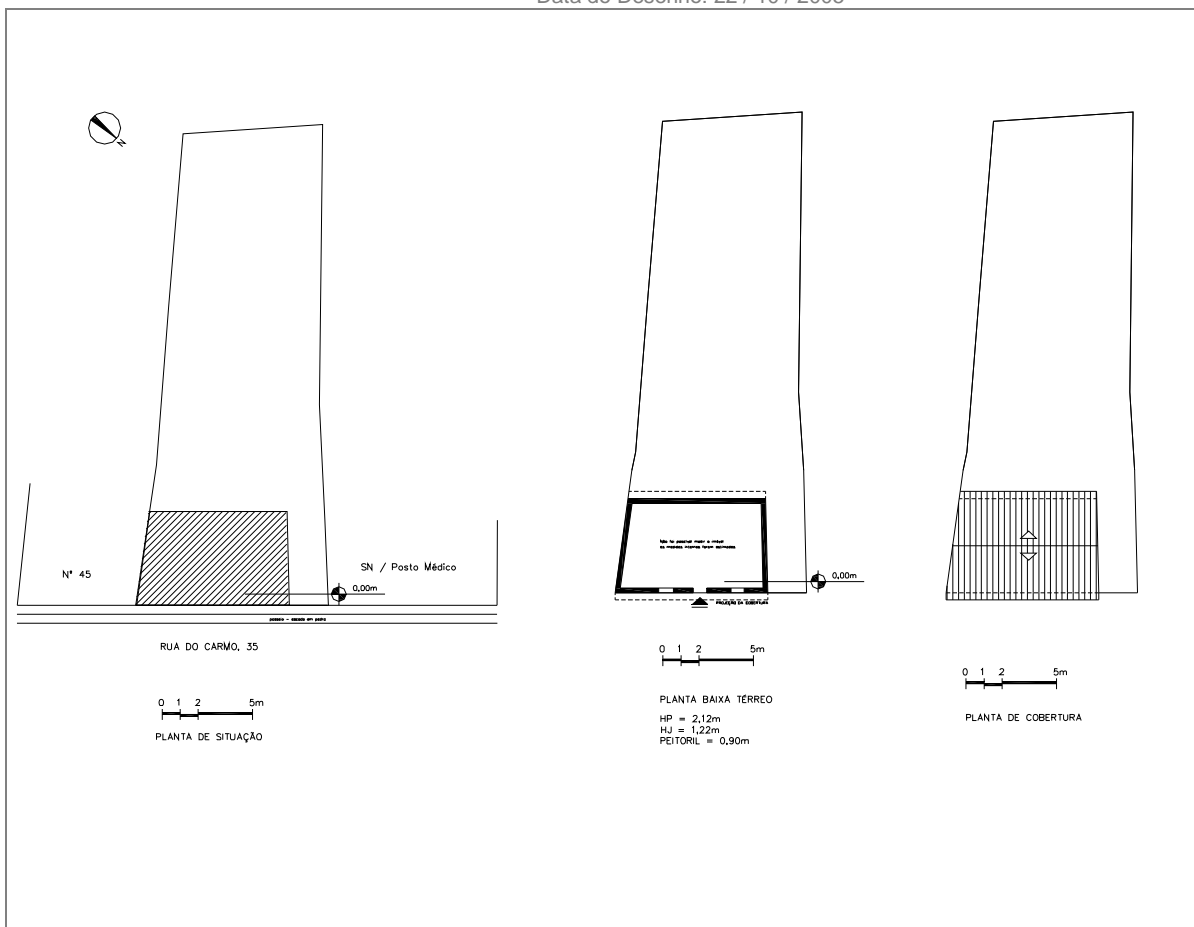
Descrição: -

10 – EXISTÊNCIA DE BENS MÓVEIS:

Descrição: -

11 – OUTRAS OBSERVAÇÕES:

12 - LEVANTAMENTO ARQUITETÔNICO: Data do Levantamento: 03 / 10 / 2005
Data do Desenho: 22 / 10 / 2005



preenchido por: Cláudio Ermani, Liliâne Vieira
data: 28 / 09 / 2005

Endereço: (rua / av) Rua Nossa Senhora do Carmo	Nº 45
Levantamento: <input type="checkbox"/> sumário <input checked="" type="checkbox"/> completo	Motivo de Lev. Sumário :

INVENTÁRIO DOS BENS IMÓVEIS DO CONJUNTO URBANO DO DISTRITO DE SÃO BARTOLOMEU:

1- DADOS CADASTRAIS DO IMÓVEL

Endereço: Rua Nossa Senhora do Carmo	Nº 45
Conhecido como: Casa da Eliana	
Caracterização: <input type="checkbox"/> edifício isolado <input checked="" type="checkbox"/> conjunto arquitetônico	

2- LEVANTAMENTO FOTOGRÁFICO:

Data da fotografia: 06 / 10 / 2005
Referência: 35-ruadocarmo.45.sbc, 35-ruadocarmo.45.sb2c



1. Fachada Frontal



2. Fachada de Fundos e Quintal

3- DADOS DE POSSE DO IMÓVEL :

Responsável pelo imóvel: Eliana Souza de Menezes Assunção
0 responsável: <input type="checkbox"/> aluga o imóvel <input checked="" type="checkbox"/> é proprietário <input type="checkbox"/> usa emprestado <input type="checkbox"/> herdeiro
Proprietário (a): Eliana Souza de Menezes Assunção
Possui documento de propriedade: <input checked="" type="checkbox"/> sim <input type="checkbox"/> não <input type="checkbox"/> não sabe
Quem respondeu: Eliana Souza de Menezes Assunção

4- USO:

Uso atual: <input checked="" type="checkbox"/> residência permanente <input type="checkbox"/> comercial : _____ <input type="checkbox"/> vago
<input type="checkbox"/> institucional: _____ <input type="checkbox"/> serviço : _____ <input type="checkbox"/> em obras
<input type="checkbox"/> religioso <input type="checkbox"/> residencial de fim de semana

5- DADOS DE IMPLANTAÇÃO DO IMÓVEL E CARACTERÍSTICAS DO LOTE :

Lote: <input type="checkbox"/> lote vago <input type="checkbox"/> em obras <input checked="" type="checkbox"/> construído <input type="checkbox"/> ruína
Nº de edificações no lote: 1
Afastamentos: <input type="checkbox"/> frontal : com jardim <input type="checkbox"/> <input checked="" type="checkbox"/> fundos (mais de 3m) <input type="checkbox"/> alinhamento da rua <input type="checkbox"/> fundo (menos de 3m)
<input type="checkbox"/> lateral sem garagem: em um dos lados <input type="checkbox"/> ambos os lados <input type="checkbox"/>
<input type="checkbox"/> lateral com garagem: em um dos lados <input type="checkbox"/> ambos os lados <input type="checkbox"/>
Passeio frontal: tipo de pavimento: Pedra largura: 1m – escada com 2 degraus

preenchido por: Cláudio Ermani, Liliane Vieira
data: 28 / 09 / 2005

Endereço: (rua / av) Rua Nossa Senhora do Carmo	Nº 45
Levantamento: <input type="checkbox"/> sumário <input checked="" type="checkbox"/> completo	Motivo de Lev. Sumário :

Configuração do terreno: <input type="checkbox"/> retangular (testada maior que profundidade)	<input type="checkbox"/> quadrado
<input checked="" type="checkbox"/> retangular (profundidade maior que testada)	<input type="checkbox"/> irregular
<input type="checkbox"/> esquina	

5. 1- CARACTERÍSTICA DA ÁREA DESCOBERTA:

Uso da área descoberta:		
<input type="checkbox"/> não tem área descoberta	<input checked="" type="checkbox"/> horta/pomar	<input type="checkbox"/> criação de animais
<input checked="" type="checkbox"/> depósito	<input type="checkbox"/> vegetação de grande porte	<input type="checkbox"/> mina d'água
<input type="checkbox"/> estacionamento	<input type="checkbox"/> jardim ornamental	<input type="checkbox"/> lavagem/secagem de roupa
<input type="checkbox"/> área sem uso	<input type="checkbox"/> jardim de ervas medicinais	<input type="checkbox"/> lazer
<input type="checkbox"/> outros:		
Tipo e material do fechamento do lote: Pedras		
Materiais do piso da área descoberta: Natural		

6- CARACTERÍSTICAS ARQUITETÔNICAS DAS EDIFICAÇÕES :

DADOS VOLUMÉTRICOS	
Nº de pavimentos acima do nível da rua: 1	Nº de subsolos: 0
Dimensões volumétricas:	
altura da fachada: 314cm	altura da cumeeira: 464cm

6.1 – CARACTERÍSTICAS DE COBERTURA

Classificação tipológica do telhado	
nº de águas do corpo principal: 2	
<input checked="" type="checkbox"/> cumeeira paralela à rua	
<input type="checkbox"/> cumeeira perpendicular à rua	
<input type="checkbox"/> outros:	
abertura de vão na cobertura (descrever): Não	
existência de chaminé: <input checked="" type="checkbox"/> sim <input type="checkbox"/> não	
Registro de acréscimo volumétrico:	
Descrever:	
Materiais empregados nas coberturas: Cerâmica	Tipo de telha: Encaixe capa-canal
Estrutura: Em madeira roliça	

6.2 – CARACTERÍSTICAS DE FACHADA

Coroamento da fachada: Cachorros e guarda-pó	
Material do coroamento: Madeira	
Acabamento da fachada principal: Pintura azul clara na base e parede branca de argamassa	
Molduras dos vãos da fachada principal:	
Material: Madeira	
Esquadrias da fachada principal:	
Material: Madeira e vidro	
Tipo: Folha única com rotação vertical. A janela possui gelosia.	
Cores predominantes da fachada principal	
coroamento: azul	molduras dos vãos: azul
esquadrias: azul	caixilharia: azul

preenchido por: Cláudio Ermani, Liliane Vieira
data:28 / 09 / 2005

Endereço: (rua / av) Rua Nossa Senhora do Carmo	Nº 45
Levantamento: <input type="checkbox"/> sumário <input checked="" type="checkbox"/> completo	Motivo de Lev. Sumário :

acabamento fachada: branco
Outros elementos relevantes? Descrever:

6.3 - SISTEMAS CONSTRUTIVOS:

pau-a-pique: paredes internas	alvenaria de tijolo: paredes externas
adobe:	alvenaria de pedra:
taipa de pilão:	concreto:
madeira:	outros:

6.4 - MATERIAIS DE ACABAMENTO:

Material pisos - localizar: Cimento comum no corredor e cimento queimado em todo o resto.
Material forros - localizar: Esteira de taquara nos quartos.

7- OBSERVAÇÕES TIPOLÓGICAS E DE CONDIÇÕES ATUAIS DA EDIFICAÇÃO:

Tipologia da construção (época de construção): século XVIII
Estado de preservação do imóvel: Razoável, com algumas modificações (paredes de pau a pique foram trocadas por tijolos cerâmicos). Introdução de esteira de taquara nos quartos.
Estado de conservação do imóvel: Ruim. Há goteiras, cupins que danificam a estrutura de madeira, paredes descascadas.

8- INFORMAÇÕES FORNECIDAS POR MORADOR / USUÁRIO:

Tem informações sobre a existência de outras edificações, anteriores a esta(s), neste lote? Não
Sabe algo sobre o uso anterior / original desta edificação? Sempre foi residência
O lote já foi desmembrado? Em quantos lotes? Não
O lote já foi lembrado? Quantos lotes foram lembrados? Não
Sabe a época de construção desta edificação? Meados de 1800.
Conhece alguma história sobre esta edificação? (sobre construção, fatos relevantes, moradores antigos) A casa sempre pertenceu a mesma família
A edificação já sofreu alguma alteração ? Descrever (reformas, acréscimos)
Existe a intenção de modificar a construção ou lote ? Descrever (reformas, acréscimos, demembramentos)

preenchido por: Cláudio Ermani, Liliane Vieira
data: 28 / 09 / 2005

Endereço: (rua / av) Rua Nossa Senhora do Carmo	Nº 45
Levantamento: [] sumário [X] completo	Motivo de Lev. Sumário :

Possui alguma documentação significativa sobre a edificação e/ou cidade?

Sim. Cartas e fotos, quadro.

Produz algum doce ou artesanato? Qual?

Sim. Bordado, crochê, cesto de jornal.

Qual atividades a família exerce ?

9 – EXISTÊNCIA DE BENS INTEGRADOS:

Localização: Não possui.

Descrição:

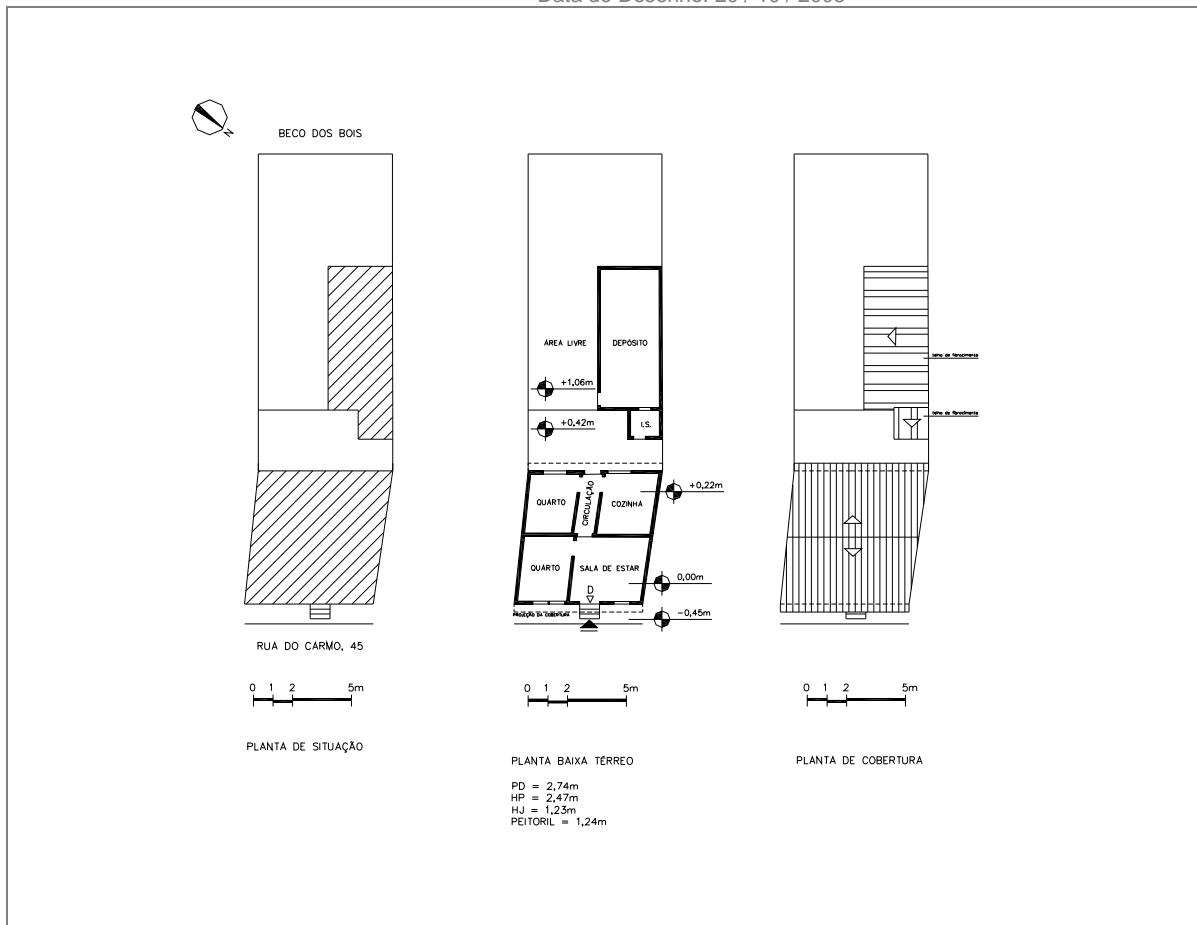
10 – EXISTÊNCIA DE BENS MÓVEIS:

Descrição: Quadro de São Bartolomeu, o santo.

11 – OUTRAS OBSERVAÇÕES:

12 - LEVANTAMENTO ARQUITETÔNICO: Data do Levantamento: 03 / 10 / 2005

Data do Desenho: 20 / 10 / 2005



preenchido por: Liliane de Castro Vieira / Cláudio Ernani
data: 09 / 11 / 2005

Endereço: (rua / av) Rua Nossa Senhora do Carmo; Fundos: Beco dos bois	Nº s/n
Levantamento: <input type="checkbox"/> sumário <input checked="" type="checkbox"/> completo	Motivo de Lev. Sumário :

INVENTÁRIO DOS BENS IMÓVEIS DO CONJUNTO URBANO DO DISTRITO DE SÃO BARTOLOMEU:

1- DADOS CADASTRAIS DO IMÓVEL

Endereço: Rua Nossa Senhora do Carmo; fundos Beco dos Bois	Nº s/n
Conhecido como:	
Caracterização: <input type="checkbox"/> edifício isolado <input checked="" type="checkbox"/> conjunto arquitetônico	

2- LEVANTAMENTO FOTOGRÁFICO:

Data da fotografia: 06 / 10 / 2005
Referência: 36-ruadocarmo.sn.sbc 36-ruadocarmo.sn.sb2c



Vista da Rua do Carmo



Vista do Beco dos Bois

3- DADOS DE POSSE DO IMÓVEL :

Responsável pelo imóvel:	
0 responsável: <input type="checkbox"/> aluga o imóvel <input type="checkbox"/> é proprietário <input type="checkbox"/> usa emprestado <input type="checkbox"/> herdeiro	
Proprietário (a):	
Possui documento de propriedade: <input type="checkbox"/> sim <input type="checkbox"/> não <input type="checkbox"/> não sabe	
Quem respondeu:	

4- USO:

Uso atual: <input type="checkbox"/> residência permanente <input type="checkbox"/> comercial : _____ <input type="checkbox"/> vago
<input type="checkbox"/> institucional: _____ <input type="checkbox"/> serviço : _____ <input type="checkbox"/> em obras
<input type="checkbox"/> religioso <input type="checkbox"/> residencial de fim de semana

5- DADOS DE IMPLANTAÇÃO DO IMÓVEL E CARACTERÍSTICAS DO LOTE :

Lote: <input type="checkbox"/> lote vago <input type="checkbox"/> em obras <input type="checkbox"/> construído <input checked="" type="checkbox"/> ruína	
Nº de edificações no lote: 0	
Afastamentos: <input type="checkbox"/> frontal : com jardim <input type="checkbox"/>	<input type="checkbox"/> alinhamento da rua
<input type="checkbox"/> fundos (mais de 3m)	<input type="checkbox"/> fundo (menos de 3m)
<input type="checkbox"/> lateral sem garagem: em um dos lados <input type="checkbox"/>	<input type="checkbox"/> ambos os lados <input type="checkbox"/>
<input type="checkbox"/> lateral com garagem: em um dos lados <input type="checkbox"/>	<input type="checkbox"/> ambos os lados <input type="checkbox"/>
Passeio frontal: tipo de pavimento: Pedra	largura: 137cm

preenchido por: Liliane de Castro Vieira / Cláudio Ernani
data: 09 / 11 / 2005

Endereço: (rua / av) Rua Nossa Senhora do Carmo; Fundos: Beco dos bois	Nº s/n
Levantamento: <input type="checkbox"/> sumário <input checked="" type="checkbox"/> completo	Motivo de Lev. Sumário :

Configuração do terreno: <input type="checkbox"/> retangular (testada maior que profundidade) <input type="checkbox"/> quadrado
<input checked="" type="checkbox"/> retangular (profundidade maior que testada) <input type="checkbox"/> irregular
<input type="checkbox"/> esquina

5. 1- CARACTERÍSTICA DA ÁREA DESCOBERTA:

Uso da área descoberta:		
<input type="checkbox"/> não tem área descoberta	<input type="checkbox"/> horta/pomar	<input type="checkbox"/> criação de animais
<input type="checkbox"/> depósito	<input type="checkbox"/> vegetação de grande porte	<input type="checkbox"/> mina d'água
<input type="checkbox"/> estacionamento	<input type="checkbox"/> jardim ornamental	<input type="checkbox"/> lavagem/secagem de roupa
<input type="checkbox"/> área sem uso	<input type="checkbox"/> jardim de ervas medicinais	<input type="checkbox"/> lazer
<input type="checkbox"/> outros:		
Tipo e material do fechamento do lote: Não tem		
Materiais do piso da área descoberta: Natural		

6- CARACTERÍSTICAS ARQUITETÔNICAS DAS EDIFICAÇÕES :

DADOS VOLUMÉTRICOS	
Nº de pavimentos acima do nível da rua:	Nº de subsolos:
Dimensões volumétricas:	
altura da fachada:	altura da cumeeira:

6.1 – CARACTERÍSTICAS DE COBERTURA

Classificação tipológica do telhado	
nº de águas do corpo principal:	
<input type="checkbox"/> cumeeira paralela à rua	
<input type="checkbox"/> cumeeira perpendicular à rua	
<input type="checkbox"/> outros:	
abertura de vão na cobertura (descrever):	
existência de chaminé: <input type="checkbox"/> sim <input type="checkbox"/> não	
Registro de acréscimo volumétrico:	
Descrever:	
Materiais empregados nas coberturas:	Tipo de telha:
Estrutura:	

6.2 – CARACTERÍSTICAS DE FACHADA

Coroamento da fachada:	
Material do coroamento:	
Acabamento da fachada principal:	
Molduras dos vãos da fachada principal:	
Material:	
Esquadrias da fachada principal:	
Material:	
Tipo:	
Cores predominantes da fachada principal	
coroamento:	molduras dos vãos:
esquadrias:	caixilharia:

preenchido por: Liliane de Castro Vieira / Cláudio Ernani
data: 09 / 11 / 2005

Endereço: (rua / av) Rua Nossa Senhora do Carmo; Fundos: Beco dos bois	Nº s/n
Levantamento: [] sumário [X] completo	Motivo de Lev. Sumário :

acabamento fachada:
Outros elementos relevantes? Descrever:

6.3 - SISTEMAS CONSTRUTIVOS:

pau-a-pique:	alvenaria de tijolo:
adobe:	alvenaria de pedra: toda a ruína
taipa de pilão:	concreto:
madeira:	outros:

6.4 - MATERIAIS DE ACABAMENTO:

Material pisos - localizar:
Material forros - localizar:

7- OBSERVAÇÕES TIPOLÓGICAS E DE CONDIÇÕES ATUAIS DA EDIFICAÇÃO:

Tipologia da construção (época de construção):
Estado de preservação do imóvel:
Estado de conservação do imóvel:

8- INFORMAÇÕES FORNECIDAS POR MORADOR / USUÁRIO:

Tem informações sobre a existência de outras edificações, anteriores a esta(s), neste lote?
Sabe algo sobre o uso anterior / original desta edificação?
O lote já foi desmembrado? Em quantos lotes?
O lote já foi lembrado? Quantos lotes foram lembrados?
Sabe a época de construção desta edificação?
Conhece alguma história sobre esta edificação? (sobre construção, fatos relevantes, moradores antigos)
A edificação já sofreu alguma alteração ? Descrever (reformas, acréscimos)
Existe a intenção de modificar a construção ou lote ? Descrever (reformas, acréscimos, demembramentos)

preenchido por: Liliane de Castro Vieira / Cláudio Ernani
data:09 / 11 / 2005

Endereço: (rua / av) Rua Nossa Senhora do Carmo; Fundos: Beco dos bois	Nº s/n
Levantamento: [] sumário [X] completo	Motivo de Lev. Sumário :

Possui alguma documentação significativa sobre a edificação e/ou cidade?

Produz algum doce ou artesanato? Qual?

Qual atividades a família exerce ?

9 – EXISTÊNCIA DE BENS INTEGRADOS:

Localização:

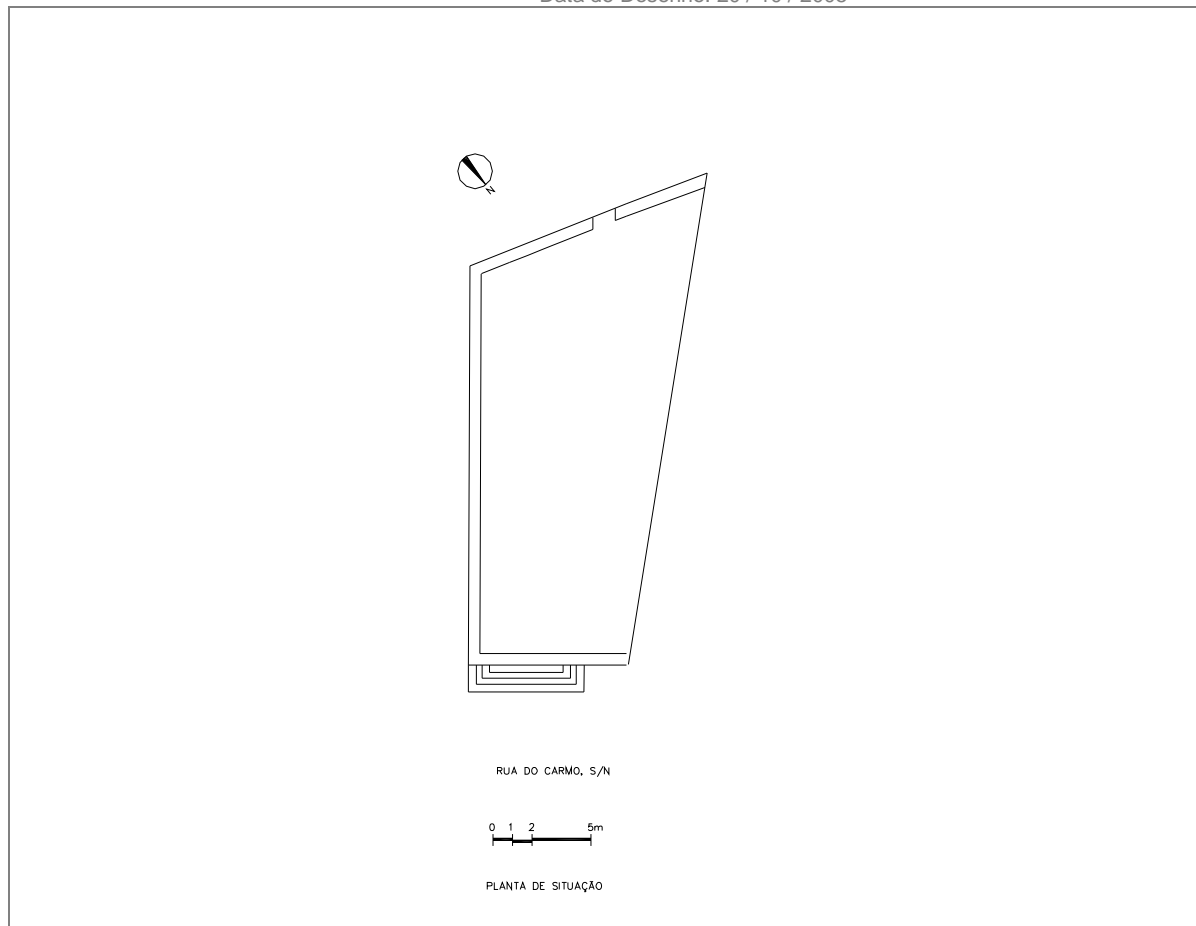
Descrição:

10 – EXISTÊNCIA DE BENS MÓVEIS:

Descrição:

11 – OUTRAS OBSERVAÇÕES:

12 - LEVANTAMENTO ARQUITETÔNICO: Data do Levantamento: 29 / 09 / 2005
Data do Desenho: 20 / 10 / 2005



preenchido por: Paola Dias, Liliâne de Castro
data: 30 / 09 / 2005

Endereço: (rua / av) Rua Nossa Senhora do Carmo;	Nº 200
Levantamento: <input type="checkbox"/> sumário <input checked="" type="checkbox"/> completo	Motivo de Lev. Sumário :

INVENTÁRIO DOS BENS IMÓVEIS DO CONJUNTO URBANO DO DISTRITO DE SÃO BARTOLOMEU:

1- DADOS CADASTRAIS DO IMÓVEL

Endereço: Rua Nossa Senhora do Carmo	Nº 200
Conhecido como:	
Caracterização: <input type="checkbox"/> edifício isolado <input checked="" type="checkbox"/> conjunto arquitetônico	

2- LEVANTAMENTO FOTOGRÁFICO:

Data da fotografia: 06 / 10 / 2005
Referência: 37-ruadocarmo.200.sb3c



Fachada frontal e lateral

3- DADOS DE POSSE DO IMÓVEL :

Responsável pelo imóvel:	
O responsável: <input type="checkbox"/> aluga o imóvel <input type="checkbox"/> é proprietário <input type="checkbox"/> usa emprestado <input type="checkbox"/> herdeiro	
Proprietário (a):	
Possui documento de propriedade: <input type="checkbox"/> sim <input type="checkbox"/> não <input type="checkbox"/> não sabe	
Quem respondeu:	

4- USO:

Uso atual: <input checked="" type="checkbox"/> residência permanente <input type="checkbox"/> comercial : _____ <input type="checkbox"/> vago
<input type="checkbox"/> institucional: _____ <input type="checkbox"/> serviço : _____ <input type="checkbox"/> em obras
<input type="checkbox"/> religioso <input checked="" type="checkbox"/> residencial de fim de semana

5- DADOS DE IMPLANTAÇÃO DO IMÓVEL E CARACTERÍSTICAS DO LOTE :

Lote: <input type="checkbox"/> lote vago <input type="checkbox"/> em obras <input checked="" type="checkbox"/> construído <input type="checkbox"/> ruína	
Nº de edificações no lote:	
Afastamentos: <input type="checkbox"/> frontal : com jardim <input type="checkbox"/> <input checked="" type="checkbox"/> alinhamento da rua	
<input checked="" type="checkbox"/> fundos (mais de 3m) <input type="checkbox"/> fundo (menos de 3m)	
<input type="checkbox"/> lateral sem garagem: em um dos lados <input type="checkbox"/> ambos os lados <input type="checkbox"/>	
<input checked="" type="checkbox"/> lateral com garagem: em um dos lados <input checked="" type="checkbox"/> ambos os lados <input type="checkbox"/>	
Passeio frontal: tipo de pavimento: sem passeio	largura:

preenchido por: Paola Dias, Liliâne de Castro
data:30 / 09 / 2005

Endereço: (rua / av) Rua Nossa Senhora do Carmo;	Nº 200
Levantamento: <input type="checkbox"/> sumário <input checked="" type="checkbox"/> completo	Motivo de Lev. Sumário :

Configuração do terreno: <input checked="" type="checkbox"/> retangular (testada maior que profundidade)	<input type="checkbox"/> quadrado
<input type="checkbox"/> retangular (profundidade maior que testada)	<input type="checkbox"/> irregular
<input checked="" type="checkbox"/> esquina	

5. 1- CARACTERÍSTICA DA ÁREA DESCOBERTA:

Uso da área descoberta:		
<input type="checkbox"/> não tem área descoberta	<input type="checkbox"/> horta/pomar	<input type="checkbox"/> criação de animais
<input checked="" type="checkbox"/> depósito	<input type="checkbox"/> vegetação de grande porte	<input type="checkbox"/> mina d'água
<input checked="" type="checkbox"/> estacionamento	<input type="checkbox"/> jardim ornamental	<input type="checkbox"/> lavagem/secagem de roupa
<input type="checkbox"/> área sem uso	<input type="checkbox"/> jardim de ervas medicinais	<input checked="" type="checkbox"/> lazer
<input type="checkbox"/> outros:		
Tipo e material do fechamento do lote: Pedras e argamassa		
Materiais do piso da área descoberta:Cimentado		

6- CARACTERÍSTICAS ARQUITETÔNICAS DAS EDIFICAÇÕES :

DADOS VOLUMÉTRICOS	
Nº de pavimentos acima do nível da rua: 1	Nº de subsolos: 0
Dimensões volumétricas:	
altura da fachada: 2,95m	altura da cumeeira:

6.1 – CARACTERÍSTICAS DE COBERTURA

Classificação tipológica do telhado	
nº de águas do corpo principal: 4	
<input checked="" type="checkbox"/> cumeeira paralela à rua	
<input type="checkbox"/> cumeeira perpendicular à rua	
<input type="checkbox"/> outros:	
abertura de vão na cobertura (descrever): Não	
existência de chaminé: <input checked="" type="checkbox"/> sim <input type="checkbox"/> não	
Registro de acréscimo volumétrico: Acréscimo vertical	
Descrever: Devido a alteração significativa do interior da edificação, há dificuldade na definição exata do corpo principal.	
Materiais empregados nas coberturas: Cerâmica	Tipo de telha: Colonial
Estrutura: Em madeira industrial– (encaixe-capacanal)	

6.2 – CARACTERÍSTICAS DE FACHADA

Coroamento da fachada: Beiral simples	
Material do coroamento: Madeira	
Acabamento da fachada principal: Argamassa	
Molduras dos vãos da fachada principal: Verga alteada	
Material: Madeira	
Esquadrias da fachada principal:	
Material: Madeira e vidro	
Tipo: Guilhotina (externa), folhas cegas (internas)	
Cores predominantes da fachada principal	
coroamento: -	molduras dos vãos: marrom

preenchido por: Paola Dias, Liliâne de Castro
data:30 / 09 / 2005

Endereço: (rua / av) Rua Nossa Senhora do Carmo;	Nº 200
Levantamento: [] sumário [x] completo	Motivo de Lev. Sumário :

esquadrias: azul	caixilharia: azul
acabamento fachada: mostarda	
Outros elementos relevantes? Descrever:	

6.3 - SISTEMAS CONSTRUTIVOS:

pau-a-pique:	alvenaria de tijolo: restante da edificação
adobe:	alvenaria de pedra: fachada
taipa de pilão:	concreto:
madeira:	outros:

6.4 - MATERIAIS DE ACABAMENTO:

Material pisos - localizar: Material cerâmico industrial vitrificado.
Material forros - localizar: Teto com argamassa e pintura.

7- OBSERVAÇÕES TIPOLOGICAS E DE CONDIÇÕES ATUAIS DA EDIFICAÇÃO:

Tipologia da construção (época de construção): Edificação com tipologia do século XVIII – colonial.
Estado de preservação do imóvel: Somente a volumetria e a fachada permanecem preservadas.
Estado de conservação do imóvel: Bom. Não apresenta problemas estruturais.

8- INFORMAÇÕES FORNECIDAS POR MORADOR / USUÁRIO:

Tem informações sobre a existência de outras edificações, anteriores a esta(s), neste lote?
Sabe algo sobre o uso anterior / original desta edificação?
O lote já foi desmembrado? Em quantos lotes? Sim em 2 lotes.
O lote já foi lembrado? Quantos lotes foram lembrados? Não
Sabe a época de construção desta edificação?
Conhece alguma história sobre esta edificação? (sobre construção, fatos relevantes, moradores antigos)
A edificação já sofreu alguma alteração ? Descrever (reformas, acréscimos)
Existe a intenção de modificar a construção ou lote ? Descrever (reformas, acréscimos, demembramentos)

preenchido por: Paola Dias, Liliâne de Castro
data: 30 / 09 / 2005

Endereço: (rua / av) Rua Nossa Senhora do Carmo;	Nº 200
Levantamento: [] sumário [x] completo	Motivo de Lev. Sumário :

Possui alguma documentação significativa sobre a edificação e/ou cidade?

Produz algum doce ou artesanato? Qual?

Qual atividades a família exerce ?

9 – EXISTÊNCIA DE BENS INTEGRADOS:

Localização: Não possui.

Descrição:

10 – EXISTÊNCIA DE BENS MÓVEIS:

Descrição: Não possui.

11 – OUTRAS OBSERVAÇÕES:

Edificação implantada na esquina, com frente voltada para o largo da matriz.

12 - LEVANTAMENTO ARQUITETÔNICO: Data do Levantamento: 29 / 09 / 2005
Data do Desenho: 24 / 10 / 2005



preenchido por: Liliane de Castro Vieira

data: 03 / 11 / 2005

Endereço: (rua / av) Rua Nossa Senhora do Carmo	Nº S/N
Levantamento: <input checked="" type="checkbox"/> sumário <input type="checkbox"/> completo	Motivo de Lev. Sumário : casa de fim de semana

INVENTÁRIO DOS BENS IMÓVEIS DO CONJUNTO URBANO DO DISTRITO DE SÃO BARTOLOMEU:

1- DADOS CADASTRAIS DO IMÓVEL

Endereço: (rua / av) Rua Nossa Senhora do Carmo	Nº S/N
Conhecido como:	
Caracterização: <input type="checkbox"/> edifício isolado <input checked="" type="checkbox"/> conjunto arquitetônico	

2- LEVANTAMENTO FOTOGRÁFICO:

Data da fotografia: 06 / 10 / 2005

Referência: 38-ruadocarmo.sn.sbc



1. Fachada principal

3- DADOS DE POSSE DO IMÓVEL :

Responsável pelo imóvel: sem informação
0 responsável: <input type="checkbox"/> aluga o imóvel <input type="checkbox"/> é proprietário <input type="checkbox"/> usa emprestado <input type="checkbox"/> herdeiro
Proprietário (a):
Possui documento de propriedade: <input type="checkbox"/> sim <input type="checkbox"/> não <input type="checkbox"/> não sabe
Quem respondeu:

4- USO:

Uso atual: <input type="checkbox"/> residência permanente <input type="checkbox"/> comercial : _____ <input type="checkbox"/> vago
<input type="checkbox"/> institucional: _____ <input type="checkbox"/> serviço : _____ <input type="checkbox"/> em obras
<input type="checkbox"/> religioso <input checked="" type="checkbox"/> residencial de fim de semana

5- DADOS DE IMPLANTAÇÃO DO IMÓVEL E CARACTERÍSTICAS DO LOTE :

Lote: <input type="checkbox"/> lote vago <input type="checkbox"/> em obras <input checked="" type="checkbox"/> construído <input type="checkbox"/> ruína	
Nº de edificações no lote: 1	
Inclinação do lote: <input type="checkbox"/> aclave <input type="checkbox"/> declive <input checked="" type="checkbox"/> plano	
Testada do lote: 17,90m	Profundidade do lote: sem acesso
Afastamentos: <input type="checkbox"/> frontal : com jardim <input type="checkbox"/>	<input checked="" type="checkbox"/> alinhamento da rua
<input type="checkbox"/> fundos (mais de 3m)	<input type="checkbox"/> fundo (menos de 3m)

preenchido por: Liliane de Castro Vieira

data: 03 / 11 / 2005

Endereço: (rua / av) Rua Nossa Senhora do Carmo	Nº S/N
Levantamento: <input checked="" type="checkbox"/> sumário <input type="checkbox"/> completo	Motivo de Lev. Sumário : casa de fim de semana

<input type="checkbox"/> lateral sem garagem: em um dos lados <input type="checkbox"/> ambos os lados <input type="checkbox"/>	<input type="checkbox"/> lateral com garagem: em um dos lados <input type="checkbox"/> ambos os lados <input type="checkbox"/>
Passoio frontal: tipo de pavimento: lajeado	largura: 92cm
Configuração do terreno: <input checked="" type="checkbox"/> retangular (testada maior que profundidade)	<input type="checkbox"/> quadrado
<input type="checkbox"/> retangular (profundidade maior que testada)	<input type="checkbox"/> irregular
<input type="checkbox"/> esquina	

5. 1- CARACTERÍSTICA DA ÁREA DESCOBERTA:

Uso da área descoberta:		
<input type="checkbox"/> não tem área descoberta	<input type="checkbox"/> horta/pomar	<input type="checkbox"/> criação de animais
<input type="checkbox"/> depósito	<input type="checkbox"/> vegetação de grande porte	<input type="checkbox"/> mina d'água
<input type="checkbox"/> estacionamento	<input type="checkbox"/> jardim ornamental	<input type="checkbox"/> lavagem/secagem de roupa
<input type="checkbox"/> área sem uso	<input type="checkbox"/> jardim de ervas medicinais	<input type="checkbox"/> lazer
<input type="checkbox"/> outros:		
Tipo e material do fechamento do lote: edificações vizinhas		
Materiais do piso da área descoberta:		

6- CARACTERÍSTICAS ARQUITETÔNICAS DAS EDIFICAÇÕES :

DADOS VOLUMÉTRICOS	
Nº de pavimentos acima do nível da rua: 3	Nº de subsolos: 0
Dimensões volumétricas:	
altura da fachada: 8,00m	altura da cumeeira: 1,50m

6.1 – CARACTERÍSTICAS DE COBERTURA

Classificação tipológica do telhado	
nº de águas do corpo principal: 3	
<input checked="" type="checkbox"/> cumeeira paralela à rua	
<input type="checkbox"/> cumeeira perpendicular à rua	
<input type="checkbox"/> outros:	
abertura de vão na cobertura (descrever): não	
existência de chaminé: <input type="checkbox"/> sim <input checked="" type="checkbox"/> não	
Registro de acréscimo volumétrico: não	Descrever:
Materiais empregados nas coberturas: Cerâmica Tipo de telha: Encaixe capa e canal curva	
Estrutura: madeira	

6.2 – CARACTERÍSTICAS DE FACHADA

Coroamento da fachada: beiral simples
Material do coroamento: madeira
Acabamento da fachada principal: argamassa com pintura; pedra no embasamento
Molduras dos vãos da fachada principal:
Material:
Esquadrias da fachada principal:
Material: madeira
Tipo: de abrir, tipo veneziana
Coors predominantes da fachada principal

preenchido por: Liliane de Castro Vieira

data: 03 / 11 / 2005

Endereço: (rua / av) Rua Nossa Senhora do Carmo	Nº S/N
Levantamento: <input checked="" type="checkbox"/> sumário <input type="checkbox"/> completo	Motivo de Lev. Sumário : casa de fim de semana

coroamento: natural	molduras dos vãos: não tem
esquadrias: natural	caixilharia:
acabamento fachada: bege	
Outros elementos relevantes? Descrever:	

6.3 - SISTEMAS CONSTRUTIVOS:

pau-a-pique:	alvenaria de tijolo: toda edificação
adobe:	alvenaria de pedra:
taipa de pilão:	concreto: estrutura
madeira:	outros:

6.4 - MATERIAIS DE ACABAMENTO:

Material pisos - localizar: Sem acesso.
Material forros - localizar: Sem acesso.

7- OBSERVAÇÕES TIPOLOGICAS E DE CONDIÇÕES ATUAIS DA EDIFICAÇÃO:

Tipologia da construção (época de construção): Edificação nova; da segunda metade do século XX.
Estado de preservação do imóvel: Não se aplica.
Estado de conservação do imóvel: Sem acesso.

8- INFORMAÇÕES FORNECIDAS POR MORADOR / USUÁRIO:

Tem informações sobre a existência de outras edificações, anteriores a esta(s), neste lote? Sem informação.
Sabe algo sobre o uso anterior / original desta edificação? Sem informação.
O lote já foi desmembrado? Em quantos lotes? Sem informação.
O lote já foi lembrado? Quantos lotes foram lembrados? Sem informação.
Sabe a época de construção desta edificação? Sem informação.
Conhece alguma história sobre esta edificação? (sobre construção, fatos relevantes, moradores antigos) Sem informação.
A edificação já sofreu alguma alteração ? E reformas ? Quando ? Descrever (reformas, acréscimos) Sem informação.
Existe a intenção de modificar a construção ou lote ? Descrever (reformas, acréscimos, desmembramentos) Sem informação.
Possui alguma documentação significativa sobre a edificação e/ou cidade? Sem informação.

preenchido por: Liliane de Castro Vieira

data: 03 / 11 / 2005

Endereço: (rua / av) Rua Nossa Senhora do Carmo

Nº S/N

Levantamento: sumário completo

Motivo de Lev. Sumário : casa de fim de semana

Produz algum doce ou artesanato? Qual?

Sem informação.

Qual atividades a família exerce ?

Sem informação.

9 – EXISTÊNCIA DE BENS INTEGRADOS:

Localização:

Descrição:

Sem informação.

10 – EXISTÊNCIA DE BENS MÓVEIS:

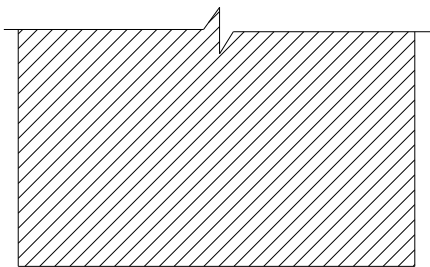
Descrição:

Sem informação.


11 – OUTRAS OBSERVAÇÕES:

12 - LEVANTAMENTO ARQUITETÔNICO: Data do Levantamento: 03 / 10 / 2005

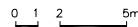
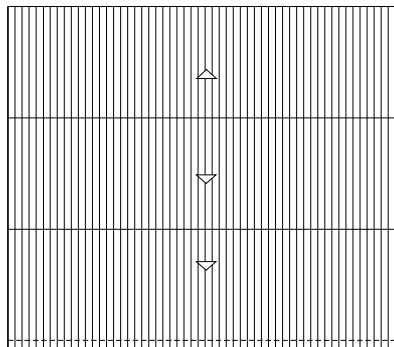
Data do Desenho: 24 / 10 / 2005



RUA DO CARMO, S/N



PLANTA DE SITUAÇÃO



PLANTA DE COBERTURA

preenchido por: Liliane de Castro
data: 20 / 10 / 2005

Endereço: (rua / av) Rua Nossa Senhora do Carmo	Nº 194
Levantamento: <input checked="" type="checkbox"/> sumário <input type="checkbox"/> completo	Motivo de Lev. Sumário : edificação fechada

INVENTÁRIO DOS BENS IMÓVEIS DO CONJUNTO URBANO DO DISTRITO DE SÃO BARTOLOMEU:

1- DADOS CADASTRAIS DO IMÓVEL

Endereço: Rua Nossa Senhora do Carmo	Nº 194
Conhecido como:	
Caracterização: <input type="checkbox"/> edifício isolado <input checked="" type="checkbox"/> conjunto arquitetônico	

2- LEVANTAMENTO FOTOGRÁFICO:

Data da fotografia: 06 / 10 / 2005

Referência: 39-ruadocarmo.194.sb4c / 39-ruadocarmo.194.sb6c



Vista fachada principal



Vista detalhe – oratório – fachada principal

3- DADOS DE POSSE DO IMÓVEL :

Responsável pelo imóvel:	
0 responsável: <input type="checkbox"/> aluga o imóvel <input type="checkbox"/> é proprietário <input type="checkbox"/> usa emprestado <input type="checkbox"/> herdeiro	
Proprietário (a):	
Possui documento de propriedade: <input type="checkbox"/> sim <input type="checkbox"/> não <input type="checkbox"/> não sabe	
Quem respondeu:	

4- USO:

Uso atual: <input type="checkbox"/> residência permanente	<input type="checkbox"/> comercial : _____	<input type="checkbox"/> vago
<input type="checkbox"/> institucional: _____	<input type="checkbox"/> serviço : _____	<input type="checkbox"/> em obras
<input type="checkbox"/> religioso	<input checked="" type="checkbox"/> residencial de fim de semana	

5- DADOS DE IMPLANTAÇÃO DO IMÓVEL E CARACTERÍSTICAS DO LOTE :

Lote: <input type="checkbox"/> lote vago <input type="checkbox"/> em obras <input checked="" type="checkbox"/> construído <input type="checkbox"/> ruína	
Nº de edificações no lote:	
Afastamentos: <input type="checkbox"/> frontal : com jardim <input type="checkbox"/>	<input checked="" type="checkbox"/> alinhamento da rua
<input checked="" type="checkbox"/> fundos (mais de 3m)	<input type="checkbox"/> fundo (menos de 3m)
<input type="checkbox"/> lateral sem garagem: em um dos lados <input type="checkbox"/>	ambos os lados <input type="checkbox"/>

preenchido por: Liliane de Castro
data: 20 / 10 / 2005

Endereço: (rua / av) Rua Nossa Senhora do Carmo	Nº 194
Levantamento: <input checked="" type="checkbox"/> sumário <input type="checkbox"/> completo	Motivo de Lev. Sumário : edificação fechada

<input checked="" type="checkbox"/> lateral com garagem: em um dos lados <input checked="" type="checkbox"/> ambos os lados <input type="checkbox"/>	
Passeio frontal: tipo de pavimento: lajeado de pedra	largura: 64 cm
Configuração do terreno: <input type="checkbox"/> retangular (testada maior que profundidade)	<input type="checkbox"/> quadrado
<input type="checkbox"/> retangular (profundidade maior que testada)	<input type="checkbox"/> irregular
<input type="checkbox"/> esquina	

5. 1- CARACTERÍSTICA DA ÁREA DESCOBERTA:

Uso da área descoberta:		
<input type="checkbox"/> não tem área descoberta	<input type="checkbox"/> horta/pomar	<input type="checkbox"/> criação de animais
<input type="checkbox"/> depósito	<input checked="" type="checkbox"/> vegetação de grande porte	<input type="checkbox"/> mina d'água
<input type="checkbox"/> estacionamento	<input checked="" type="checkbox"/> jardim ornamental	<input type="checkbox"/> lavagem/secagem de roupa
<input type="checkbox"/> área sem uso	<input type="checkbox"/> jardim de ervas medicinais	<input type="checkbox"/> lazer
<input type="checkbox"/> outros:		
Tipo e material do fechamento do lote: Pedras e argamassa		
Materiais do piso da área descoberta:		

6- CARACTERÍSTICAS ARQUITETÔNICAS DAS EDIFICAÇÕES :

DADOS VOLUMÉTRICOS	
Nº de pavimentos acima do nível da rua: 2	Nº de subsolos: 0-
Dimensões volumétricas:	
altura da fachada:	altura da cumeeira:

6.1 – CARACTERÍSTICAS DE COBERTURA

Classificação tipológica do telhado	
nº de águas do corpo principal: 4	
<input type="checkbox"/> cumeeira paralela à rua	
<input checked="" type="checkbox"/> cumeeira perpendicular à rua	
<input type="checkbox"/> outros:	
abertura de vão na cobertura (descrever):	
existência de chaminé: <input type="checkbox"/> sim <input type="checkbox"/> não	
Registro de acréscimo volumétrico: acréscimo horizontal	
Descrever: Acréscimo aos fundos, no segundo andar, sobre o barranco, que entra no lado direito da edificação, no piso térreo.	
Materiais empregados nas coberturas: Material cerâmico	Tipo de telha: Encaixe capa-canal
Estrutura: Madeira roliça	

6.2 – CARACTERÍSTICAS DE FACHADA

Coroamento da fachada: cachorros e guarda-pó
Material do coroamento: madeira
Acabamento da fachada principal: Argamassa com base chapiscada
Molduras dos vãos da fachada principal:
Material: Madeira
Esquadrias da fachada principal:
Material: Madeira
Tipo: Folha cega

preenchido por: Liliane de Castro
data: 20 / 10 / 2005

Endereço: (rua / av) Rua Nossa Senhora do Carmo	Nº 194
Levantamento: <input checked="" type="checkbox"/> sumário <input type="checkbox"/> completo	Motivo de Lev. Sumário : edificação fechada

Cores predominantes da fachada principal coroamento: Branco esquadrias: Verde acabamento fachada: Branco com base em chapisco cinza	molduras dos vãos: Verde caixilharia:
Outros elementos relevantes? Descrever:	

6.3 - SISTEMAS CONSTRUTIVOS:

pau-a-pique: parede lateral esquerda	alvenaria de tijolo:
adobe:	alvenaria de pedra:
taipa de pilão:	concreto:
madeira:	outros:

6.4 - MATERIAIS DE ACABAMENTO:

Material pisos - localizar:
Material forros - localizar:

7- OBSERVAÇÕES TIPOLÓGICAS E DE CONDIÇÕES ATUAIS DA EDIFICAÇÃO:

Tipologia da construção (época de construção): Edificação apresenta tipologia do século XVIII.
Estado de preservação do imóvel:
Estado de conservação do imóvel:

8- INFORMAÇÕES FORNECIDAS POR MORADOR / USUÁRIO:

Tem informações sobre a existência de outras edificações, anteriores a esta(s), neste lote?
Sabe algo sobre o uso anterior / original desta edificação?
O lote já foi desmembrado? Em quantos lotes?
O lote já foi lembrado? Quantos lotes foram lembrados?
Sabe a época de construção desta edificação?
Conhece alguma história sobre esta edificação? (sobre construção, fatos relevantes, moradores antigos)

preenchido por: Liliane de Castro
data: 20 / 10 / 2005

Endereço: (rua / av) Rua Nossa Senhora do Carmo	Nº 194
Levantamento: <input checked="" type="checkbox"/> sumário <input type="checkbox"/> completo	Motivo de Lev. Sumário : edificação fechada

A edificação já sofreu alguma alteração ? Descrever (reformas, acréscimos)

Existe a intenção de modificar a construção ou lote ? Descrever (reformas, acréscimos, demembramentos)

Possui alguma documentação significativa sobre a edificação e/ou cidade?

Produz algum doce ou artesanato? Qual?

Qual atividades a família exerce ?

9 – EXISTÊNCIA DE BENS INTEGRADOS:

Localização: Fachada

Descrição: Oratório

10 – EXISTÊNCIA DE BENS MÓVEIS:

Descrição:

11 – OUTRAS OBSERVAÇÕES:

12 - LEVANTAMENTO ARQUITETÔNICO: Data do Levantamento: 03/ 10 / 2005
Data do Desenho: 22 / 10 / 2005

